PLANO DIRETOR DE TURISMO SUSTENTÁVEL

IBIRAREMA – SÃO PAULO

2016 | 2018

Fundação Educacional do Município de Assis
"Campus José Santilli Sobrinho"

www.ibirarema.sp.gov.br/turismo

IBIRAREMA – TERRA DA LINGUIÇA

IBIRAREMA (SP)

dezembro | 2015

Entidades envolvidas

Prefeitura de Ibirarema (SP)
Rua Alexandre Simões de Almeida, 367
CEP 19940-000, Ibirarema – São Paulo
+55 (14) 3307.1422 | www.ibirarema.sp.gov.br | prefeito@ibirarema.sp.gov.br
Thiago Antonio Briganó – Prefeito

Departamento de Cultura, Esporte e Turismo de Ibirarema (SP)
Pç. Pres. Getúlio Vargas, 295
CEP 19940-000, Ibirarema – São Paulo
+55 (14) 3307.1422 | www.ibirarema.sp.gov.br | esporte@ibirarema.sp.gov.br
Celso Aparecido Marineli – Diretor Municipal de Cultura, Esporte e Turismo

Conselho Municipal de Turismo – CONTUR Ibirarema (SP)
Av. Dep. Nelson Fernandes, 350
CEP 19940-000, Ibirarema – São Paulo
+55 (14) 3307.1152 | www.ibirarema.sp.gov.br/turismo | turismo@ibirarema.sp.gov.br
Allan Oliveira Tácito – Presidente do CONTUR, Administrador de Cidades e Especialista em Gestão Ambiental

Equipe Técnica (colaboradores locais e participantes das oficinas)
Anna Carolina Oliveira Consolin Ribeiro – Departamento de Planejamento, Obras e Serviços
Rodrigo Biasi de Moraes – Serviço Autônomo de Água e Esgoto de Ibirarema (SAAEI)
Ana Cláudia Rosa de Oliveira – Departamento de Cultura, Esporte e Turismo
João Gabriel Alves Marineli – Departamento de Cultura, Esporte e Turismo
Keli Cristina Oliveira Lopes Osório – Departamento de Meio Ambiente
Juliano de Oliveira – Departamento de Assistência Social
Willian Gomes Valentim – Departamento de Assistência Social
Nereide Ferreira Camacho – Comissão Municipal de Eventos
Edlaine Nogueira dos Santos – Comissão Municipal de Eventos
Anderson Eduardo Ferreira – Comissão Municipal de Eventos
Silvânia Briganó – Câmara Municipal de Vereadores
Luis Fernando Chagas Batista – Câmara Municipal de Vereadores
José Nivaldo Corrêa – Associação Comercial e Industrial de Ibirarema
Maurício Salles de Castro – Associação Comercial e Industrial de Ibirarema
Rudeval Nogueira Carbelotti – Associação de Rodeio e Festas Tradicionais de Ibirarema (ARFTI)
Régis Fernando Duarte Rossini – Associação de Rodeio e Festas Tradicionais de Ibirarema (ARFTI)
Sinésio Henrique Bezerra – Entidades Religiosas
Silcrei José Monteiro – Entidades Religiosas
Marco Antonio Ferreira – Sindicato Rural
Neivaldo Francisco Siqueira – Sindicato Rural
Osmar Aparecido Machado – Fundação Educacional do Município de Assis (FEMA)

Fotografias (créditos)
Rodolfo Lesse
Carlos Jinkiti Tanaka
Sela de Ouro de Ourinhos
Willian Gomes Valentim

Sumário

1.	Apresentação	**05**
2.	Por que construir o Plano Diretor de Turismo Sustentável	**06**
3.	Ibirarema Terra da Linguiça	**08**
4.	Objetivos	**09**
5.	Valores	**10**
6.	Políticas	**11**
7.	Fatores críticos de sucesso	**12**
8.	Histórico	**13**
9.	Brasão	**15**
10.	Bandeira	**16**
11.	Hino	**17**
12.	Árvore símbolo	**18**
13.	Feriados	**20**
14.	Eventos instituídos	**21**
15.	Calendário ambiental	**22**
16.	Legislação	**23**
17.	Dados socioeconômicos	**25**
18.	Características físicas	**28**
19.	Metodologia	**29**
20.	Segmentos prioritários	**30**
21.	Estudo da demanda turística	**32**
	21.1 Questionário utilizado na pesquisa de demanda turística	**33**
22.	Inventário turístico	**39**
	22.1 Atrativos naturais	**39**
	22.2 Atrativos culturais	**44**
	22.3 Atrativos artificiais	**74**
	22.4 Calendário turístico de 2016	**108**
	22.5 Calendário turístico do Circuito Turístico do Vale do Paranapanema	**110**
	22.6 Equipamentos e serviços turísticos em hospedagem	**113**
	22.7 Equipamentos e serviços turísticos em alimentação e bebidas	**114**
	22.8 Equipamentos e serviços turísticos em informações e receptividade	**115**
	22.9 Infraestrutura de apoio turístico em transporte	**116**
	22.10 Infraestrutura de apoio turístico em comunicação	**117**
	22.11 Infraestrutura de apoio turístico em segurança	**118**
	22.12 Infraestrutura de apoio turístico em médico emergencial	**119**
	22.13 Infraestrutura de apoio turístico em sinalização	**120**
	22.14 Infraestrutura de apoio turístico em serviços bancários	**121**
	22.15 Infraestrutura de apoio turístico em recreação	**122**
	22.16 Infraestrutura básica de abastecimento de água e esgotamento sanitário	**123**
	22.17 Infraestrutura básica de gestão de resíduos sólidos	**124**
23.	Objetivos, estratégias e metas	**125**
	23.1 Mapa estratégico	**126**
24.	Análise do ambiente	**138**
25.	Considerações finais	**141**
26.	Referências bibliográficas	**142**

27. Anexos **144**
27.1 Localização geográfica **145**
27.2 Território municipal **146**
27.3 Perímetro urbano **147**
27.4 Licença de Operação CETESB da Estação de Tratamento de Esgoto **149**
27.5 Licença de Operação CETESB do Aterro em Valas **151**
27.6 Declaração do Serviço Autônomo de Água e Esgoto de Ibirarema (SAAEI) **153**
27.7 Atas e Lista de Presença das Reuniões do CONTUR **154**

1. Apresentação

A Prefeitura de Ibirarema e o Conselho Municipal de Turismo (CONTUR), juntamente com a Fundação Educacional do Município de Assis (FEMA), por meio do curso de Propaganda e Publicidade e do projeto FEMA Rondon, firmaram uma parceria para elaboração do Plano Diretor de Turismo Sustentável (PDTS) de Ibirarema, com o objetivo de ordenar e integrar esforços para o desenvolvimento da atividade turística no município.

Este documento apresenta o diagnóstico do turismo de Ibirarema, compreendendo o levantamento e análise geral da atividade no município, com capacidade de gerar renda, dinamizar outros setores e inserir a comunidade local para que seja a principal protagonista da exploração econômica de seu potencial turístico.

Este processo de ordenamento passa por uma profunda mobilização da sociedade ibiraremense, com iniciativas de sensibilização, capacitação, regulamentação e investimentos em obras de infraestrutura, relacionadas às atividades turísticas.

Para tanto, o processo de planejamento ocorreu de maneira participativa, contando com a contribuição de várias entidades do trade turístico, poder público municipal, sociedade civil organizada, instituição de ensino superior e a própria comunidade, por meio de oficinas e encontros periódicos. Foi levado em consideração, também, outros estudos e pesquisas já realizados no destino.

Os planos estratégicos constituem-se, cada vez mais, numa importante ferramenta para a gestão dos municípios. Nesse contexto, Ibirarema se desperta para a importância de não somente se organizar e elaborar este plano, mas também, para a relevância das parcerias entre poder público e entidades privadas, visando organizar a atividade turística e promover a sustentabilidade.

Este plano surge com o objetivo de embasar o processo de gestão estratégica do turismo de Ibirarema e estará disponível, para fins de consulta, no Centro de Atendimento ao Turista (CAT) localizado na estação ferroviária Antonio Marquezani e biblioteca municipal Marcílio Francisco de Paula Sampaio.

2. Por que construir o Plano Diretor de Turismo Sustentável?

Um Plano Estratégico ocupa-se das decisões, que em matéria de desenvolvimento turístico, são tomadas pelos diversos atores envolvidos na atividade, ou seja, é um processo de conscientização, sensibilização e capacitação dos vários segmentos que compõem a estrutura do município.

Especialmente, para que despertem e reconheçam a importância e a dimensão do turismo como gerador de emprego e renda, conciliando o crescimento econômico com a preservação e a manutenção do patrimônio histórico, cultural e ambiental, tendo como fim a participação da comunidade e empresários nas decisões de seus próprios recursos.

Somente por meio do planejamento participativo é possível apresentar ao destino um plano de desenvolvimento turístico sustentável, que se pauta pelo tripé:

- *Filosofia de processo*: porque a construção é permanente (Pontos Fortes X Pontos Fracos, Oportunidades X Ameaças, Avaliação X Reestruturação);
- *Foco no rumo*: evitando a dispersão e centrado em prioridades;
- *Compromisso com a otimização*: tirando o máximo proveito dos recursos internos (capacidade e disponibilidades) com a dinâmica do ambiente externo.

Ibirarema tem em suas raízes a realização da melhor linguiça e da mais tradicional Festa do Peão de Boiadeiro de toda região do Vale do Paranapanema, culminando o desenvolvimento turístico como um importante instrumento transformador da economia local.

A elaboração de um PLANO DIRETOR DE TURISMO SUSTENTÁVEL, como um estudo analítico do cenário turístico de Ibirarema, tem como objetivo desenvolver e manter a identidade local, determinando os objetivos, estratégias e ordenando as ações que nortearão o desenvolvimento sustentável do turismo de Ibirarema.

A cidade de Ibirarema apresenta um posicionamento geográfico estratégico por estar próxima a vários polos regionais – Assis, Ourinhos e Marília – e com eixo de ligação pelas rodovias Raposo Tavares e Transbrasiliana que interliga os estados de São Paulo, Paraná e Mato Grosso do Sul, iniciado pela passagem da estrada de ferro Sorocabana em meados do decênio de 1910.

Nesse sentido, Ibirarema conserva um importante acervo histórico-arquitetônico e uma cultura secular, aliados às tradições guardadas e revividas por seus moradores, no cotidiano ou nos momentos de comemorações solenes, religiosas e/ou profanas.

Por tudo isso, Ibirarema é uma cidade que pode ser visitada o ano todo. Suas ruas têm prédios históricos e várias praças que reúne toda a comunidade ibiraremense, para passear com a família ou para eventos que atraia os mais diversos públicos.

O turismo em Ibirarema se intensificou a partir do ano de 2013, em virtude de investimentos públicos e privados no município, concentrando-se na retomada do Ibirarema Rodeio Fest, baile de escolha da Rainha do Rodeio, desfile cívico de 07 de setembro, festa das

nações durante a comemoração do aniversário de emancipação político-administrativa do município, natal encantado, festa do milho e, em 2016, com a realização da festa da linguiça, resgatando o tradicional título ibiraremense, além de outros eventos realizados esporadicamente.

O turismo em Ibirarema é bastante promissor, tendo suas ações centradas no aproveitamento dos atrativos históricos, culturais e naturais, e hoje, com o apoio do poder público municipal, vem se destacando como fonte de renda do município, pelo fortalecimento da economia local.

Portanto, o município de Ibirarema se destaca como um das principais esperanças de polo turístico regional do Vale Paranapanema, que tem uma comunidade engajada no processo de recuperação da memória coletiva e da reconstrução histórica, além de compreender a importância de se planejar e organizar o turismo de forma sustentável.

3. Ibirarema Terra da Linguiça

Conforme Relatório Técnico nº 142501-205 do Instituto de Pesquisas Tecnológicas (IPT) de São Paulo, de 18 Dez 2014, Ibirarema é conhecida por sua tradicional linguiça feita no município há mais de 50 anos, havendo inclusive o bairro rural Água da Linguiça, ao longo do qual se concentrava toda produção artesanal de linguiça, sendo procurada por muitos viajantes que passam pela rodovia Raposo Tavares.

Com aprovação da Lei Municipal nº 1.933, de 31 Ago 2015, Ibirarema é denominada TERRA DA LINGUIÇA, patrimônio de domínio popular local e regional, tratando-se de produto pioneiro e receita exclusiva que foi idealizada por cidadãos Ibiraremenses, além de fortalecer o seu acervo cultural, e potencializar os empreendedores que vislumbrem oportunidades de negócios, relacionadas às atividades fabris e turísticas.

A estruturação do projeto de dinamização da linguiça está pensada em atividades econômicas que criem uma cadeia produtiva local, passível de ações de fortalecimento de longo prazo, como:

- Estabelecer um espaço físico, transmitindo a ideia de CENTRO DA LINGUIÇA DE IBIRAREMA, que propicie aos empreendedores condições de produção conjunta, atendida as normas da Vigilância Sanitária, composto por um balcão de vendas das marcas, atacado e varejo, de linguiças para preparo *(in natura)*, e um balcão de consumo imediato, com provas permanentes e venda de refeições (sanduíches, porções etc.) feitas com as linguiças;
- Criar o SELO DE ORIGEM da cidade, com garantia de procedência quanto às origens de ingredientes, atendimento completo às normas de produção, produção artesanal, criação responsável dos animais e outros itens;
- Estimular a criação de suínos na região, com padrões de sustentabilidade ambiental, ou seja, que não lesam os animais e o meio ambiente. Estimular também o plantio de milho e a produção de ração sustentáveis;
- Promover feiras, eventos temáticos (FESTA DA LINGUIÇA) e concursos premiados entre os produtores, de forma a popularizar a marca da Linguiça de Ibirarema e gerar renda para o município;
- Incentivar a organização dos produtores familiares, individuais e microempreendedores em alguma forma coletiva, como cooperativa ou associação.

4. Objetivos

O presente estudo possui como objetivo geral levantar e analisar a atual situação do turismo no município de Ibirarema (SP).

Como objetivos específicos, o estudo aqui exposto, possui os seguintes itens:

- Listar os atrativos turísticos já consolidados da cidade;
- Identificar os potenciais atrativos turísticos do município;
- Quantificar e qualificar os serviços e equipamentos turísticos;
- Identificar a infraestrutura básica e de apoio existente;
- Identificar o perfil do turista local;
- Identificar seus principais concorrentes;
- Determinar estratégias e ações para o fomento do turismo sustentável no município;
- Fundamentar as próximas etapas de ação de desenvolvimento do setor.

5. Valores

Conceito: são princípios dos quais o destino não pode se desvincular para o desenvolvimento da atividade turística. Expressam atitudes e comportamentos que devem ser prezados.

- Conservação e valorização do patrimônio cultural e natural.
- Costumes e tradições.
- Hospitalidade.
- Qualidade de produtos e serviços.
- Respeito à comunidade local.
- Responsabilidade socioambiental.

6. Políticas

Conceito: expressam estratégias permanentes que devem ser executadas para que o alcance dos objetivos seja possível. As políticas estão listadas em ordem alfabética, e não pelo grau de relevância.

- Capacitação constante dos diversos setores da cadeia produtiva do turismo.
- Conservação e valorização do patrimônio cultural e natural.
- Educação patrimonial, cultural, ambiental e turística.
- Parceria pública x privada entre os diversos segmentos setoriais (segurança, saúde, eventos, educação, meio ambiente, cultura e turismo).
- Regulamentação e fiscalização das atividades e de empreendimentos turísticos.
- Sustentabilidade.

7. Fatores críticos de sucesso

Conceito: são condições sem as quais o alcance dos objetivos definidos e da visão proposta podem ficar comprometidos. Os fatores estão listados em ordem alfabética, e não pelo grau de relevância.

- Articulação e integração entre as entidades representativas do setor turístico e poder público.
- Arranjo da cadeia produtiva do turismo para comercialização do destino.
- Políticas públicas específicas para o setor turístico.
- Preservação e valorização da cultura e artesanato local.
- Preservação e valorização do meio ambiente.
- Infraestrutura básica eficiente que garanta o atendimento das necessidades da comunidade e dos turistas.
- Sensibilização da comunidade sobre a importância da atividade turística para o desenvolvimento do município.
- Segurança pública eficiente que garanta a tranquilidade e integridade física do turista e qualidade de vida para os moradores.
- Saúde pública eficiente que garanta o atendimento das necessidades da comunidade e dos turistas.
- Trânsito ordenado, em especial nos dias de eventos, fins de semana e feriados.
- Qualidade dos serviços prestados.

8. Histórico

O atual município de Ibirarema teve início numa pequena povoação denominada Pau D'Alho, que se estendia ao longo da margem direita de um pequeno rio com esse mesmo nome, ao meio de exuberantes e fertilíssimas terras, cuja predominância era o pau d'alho, e que por isso mesmo, talvez, emprestasse o nome do rio que banhava e à população que surgia.

Foi uma povoação que nascera, talvez, pela necessidade dos moradores que se espalhavam ao longo do rio Paranapanema, para o enterro de seus mortos, pois a criação de um povoado com cemitério encurtaria bem as distâncias que se tinha de percorrer, procurando os de Platina, Bela Vista (atual Echaporã), Campos Novos do Paranapanema (atual Campos Novos Paulista) ou Salto Grande do Paranapanema (atual Salto Grande), e, ainda mais, por ser ali, um ponto de pousada forçada para os viajantes que se dirigiam do já grande vilarejo de Campos Novos do Paranapanema (atual Campos Novos Paulista) a Salto Grande do Paranapanema (atual Salto Grande), rumando a Cerqueira César e vice-versa.

Isto, até os primórdios de 1909, quando as primeiras explorações para a futura passagem da estrada de ferro Sorocabana, que, acompanhando o rio Paranapanema, rumava para o estado de Mato Grosso, naturalmente, teve de passar pelas terras que circundavam a pequena povoação de Pau D'Alho.

Foi então, em 1913, que tiveram a ideia de se transferir para mais perto da via férrea, instalando-se junto à picada demarcatória da estrada de ferro, e outros, juntaram-se aos primeiros, abandonando à primitiva povoação e passando-se para a segunda nascente. Com o abandono de quase todos os seus moradores, esse povoado, perdeu-se por completo, emprestando até mesmo o seu nome ao segundo, sendo que nos dias de hoje, somente ruínas e pequenos sinais do povoado, restam ali.

Entre outras pessoas vindas de princípio, destacam-se os nomes de João Corrêa, primeiro dono de "venda", instalada nas terras de propriedade de Nadário Marana, sendo que este último, com a chegada dos primeiros trilhos da estrada de ferro, teve de arrancar a sua segunda casa ainda em construção, para dar lugar à linha que avançava, e, a poucos metros atrás, ergueu-se o primeiro "rancho" para as paradas dos trens e guarda das ferramentas e depois, a estação "rancho", e permanentemente, a estação definitiva da estrada de ferro Sorocabana, inaugurada em 12 Fev 1914.

Com a passagem da estrada de ferro, o lugar começou a progredir e foi então que pela Lei Estadual n° 1.883, de 11 Dez 1922, foi criado o distrito de Pau D'Alho (atual Ibirarema), e como tal, instalado no dia 03 Mai 1923, no município e comarca de Salto Grande.

Na divisão administrativa referente ao ano de 1933, e nas territoriais de 31 Dez 1936 e 31 Dez 1937, Pau D'Alho figura como distrito do município de Salto Grande, assim permanecendo no quadro anexo ao Decreto-Lei Estadual n° 9.037, de 31 Mar 1938, para vigorar no quinquênio de 1936 a 1940, observando-se, porém que, em 1936 e 1937 ele consta apenas como distrito judiciário do mencionado município.

Foi elevado a município com o nome de Ibirarema pelo Decreto-Lei Estadual n° 14.334, de 30 Nov 1944 que fixou o quadro da divisão territorial, administrativo-judiciária do estado de São Paulo, instalado a 1° Jan 1945, vigente de 1945 a 1948 e incorporado ao termo e comarca de Palmital. Como município, ficou constituído dos distritos de paz de Ibirarema (ex-Pau D´Alho) desfalcado de parte de seu território, e Nuterama (ex-Campos Novos), transferidos, respectivamente, dos municípios de Salto Grande e Echaporã (ex-Bela Vista).

Ainda por força desse decreto, o município de Ibirarema adquiriu, para o distrito de Nuretama, partes dos de Ocauçu (ex-Casa Grande), Platina e Echaporã, dos Municípios de Marília, Palmital e Echaporã, respectivamente, e perdeu parte do território de distrito de Nuretama, para os de Ocauçu e Amadeu Amaral, do município de Marília, ficando constituído pelos distritos de Ibirarema e Nuretama, unido ao termo e comarca de Palmital.

Pela Lei Estadual n° 233, de 24 Dez 1948, que deu novamente autonomia de município ao distrito de Nuretama, com o nome de Campos Novos Paulista, ficou então o município de Ibirarema constituído de um único distrito de paz, o de Ibirarema, sede do município, condições que perduram até os dias de hoje.

Pelo Decreto Municipal n° 01, de 02 Jan 1945, as leis do município de Salto Grande, eram aplicadas em Ibirarema, a título precário, até que sua própria legislação fosse organizada.

Atualmente, Ibirarema é conhecida como "Terra da Linguiça", patrimônio do município instituído pela Lei Municipal n° 1.933, de 31 Ago 2015, uma vez que tal patrimônio é de domínio popular local e regional, tratando-se de produto pioneiro e receita exclusiva que foi idealizada por cidadãos Ibiraremenses, além de fortalecer o seu acervo cultural, e potencializar os empreendedores que vislumbrem oportunidades de negócios, relacionadas às atividades fabris e turísticas.

9. Brasão

O Brasão de Armas tem a seguinte interpretação:

- o escudo ibérico era usado em Portugal à época do descobrimento do Brasil e sua adoção evoca os primeiros colonizadores e desbravadores de nossa Pátria.
- a cor sinóple (verde) do campo do escudo tem sentido heráldico de esperança, cortesia, civilidade, liberdade, alegria, amizade e abundância, alusão às terras ubérrimas do município, aos predicados de seu povo e à esperança em um futuro promissor e grandioso.
- o chaveirão, é a peça honrosa de primeira ordem, é signo hieroglífico dos telhados dos castelos, e, pois, a elevação moral do povo e sua vocação para elevar-se às culminâncias também de ordem material.
- as flores de Liz constituem o símbolo de Nossa Senhora de Lourdes.
- a rosa heráldica é emblema de beleza, honra imaculada, pureza de costumes e nobreza, como todas as flores, também simboliza a esperança, complementando a mensagem do campo do escudo, para indicar a esperança em futuro próspero e feliz, diante do espírito nobre, honra e pureza de ideias dos municípios.
- o contra chefe (parte inferior do escudo), diminuto e ondulado, representa os cursos de água, a riqueza hidrográfica do município que é abundantemente irrigado, destacando-se entre outros, o rio Pau D´Alho que presidiu ao primeiro povoado, marco da fixação do homem ao local e ainda o rio Novo, o água da Onça, os ribeirões Azul e Santa Rosa, mas, sobretudo, o caudaloso e imponente rio Paranapanema.
- o metal de prata, tem significado de pureza, felicidade, temperança, verdade, franqueza, integridade e amizade, heráldica figuração dos atributos de administradores e munícipes e do clima de harmonia e compreensão de que desfrutam.
- a coroa mural é o símbolo da emancipação política e de prata com oito torres das quais unicamente cinco estão aparentes, constitui a reservada às cidades, as portas abertas de sable (preto), proclamam o caráter hospitaleiro do povo de Ibirarema.
- as hastes de cana de açúcar e de milho, em franca produção, postas à destra e sinistra do escudo, atestam a fertilidade das terras generosas de Ibirarema, de que são importantes produtos e apontam as lides do campo como fator básico da economia municipal.
- no listel, o topônimo "IBIRAREMA" identifica o município.

10. Bandeira

A Bandeira de Ibirarema se descreve retangular, de verde, com uma cruz de Santo André de branco, tendo brocante sobre o cruzamento e seus ramos de retângulo de branco, carregado do Brasão de Armas. O retângulo é o símbolo da sabedoria, estabilidade e constância, a cruz é o emblema da fé, e seus ramos, ligando ao centro dos quatro ângulos da bandeira, representa irradiação do Poder Municipal que alcança todos os quadrantes do território municipal.

11. Hino

O hino de Ibirarema foi oficializado pela Lei Municipal nº 1.352, de 27 Fev 2003, de autoria do Pr. Edimar José Rodrigues.

"Com amor eu compus um poema
Que agora transformo em canção
Pra falar sobre Ibirarema
A cidade do meu coração
Estes versos que canto demonstram
Meu grande amor por este lugar
E o orgulho que trago em meu peito
Por em Ibirarema habitar

Passe o tempo que passar
Esteja eu aonde for
Não esqueço esse lugar
Ibirarema o meu grande amor

Terra fértil, rios caudalosos
Presentes recebidos de Deus
Que garantem labor e sustento
Pra todos os cidadãos seus
És cidade pacata e pequena
De uma tranquilidade sem fim
Entre os lugares bons desta terra
Ibirarema é o melhor para mim."

12. Árvore símbolo

PAU D´ALHO

A árvore símbolo do município de Ibirarema é o Pau D´Alho em homenagem ao nome dado ao município quando elevado à condição de distrito, conforme Lei Estadual n° 1.889, de 11 Dez 1922, cuja data de comemoração coincidirá com o Dia da Árvore, 21 de setembro. Foi oficializado pela Lei Complementar Municipal n° 06, de 20 Ago 2009 (Código Municipal do Meio Ambiente).

Gallesia integrifolia (Spreng.) Harms Sinon.: Gallesia Gorazema (Vell.) Moq., Crataeva gorazema Vell.

Família: PHYTOLACCACEAE.

Nomes comuns: guararema, ibirarema, pau-de-mau-cheiro, árvore-de-alho, ubaeté.

CARACTERÍSTICAS GERAIS

Árvore de 10 a 25 metros de altura. Tronco ereto, com sapopemas na base, com casca escura, ligeiramente rugosa, glândulas produtoras de essência com aroma semelhante ao do alho. Folhas simples, alternas, medianamente pecioladas, ovais, bordos lisos, glabras, coriáceas, nervura salientes no lado inferior, peninérveas. Flores pequenas, reunidas em panículas terminais, de coloração alvo-creme. Fruto sâmara de aproximadamente três centímetros de comprimento. Todas as partes da planta exalam cheiro de alho, que é mais perceptível em dias de chuva.

OBSERVAÇÕES ECOLÓGICAS E OCORRÊNCIAS

Espécie pioneira, de rápido crescimento. Ocorre nas formações florestais do complexo atlântico, desde o Ceará até São Paulo, preferencialmente em solos úmidos e férteis.

USOS POPULARES

Medicinalmente é utilizado o chá das raízes, casca e folhas, para o tratamento do reumatismo e úlceras. O chá das folhas é utilizado no combate à gripe. O cozimento das folhas e raspas da madeira é usado para banhar tumores. A cinza, rica em potássio, é muito procurada para o fabrico de sabão. Espécie indicada para o paisagismo de parques e grandes jardins, além de recuperação de áreas degradadas. Sua madeira é utilizada em construções temporárias, como tábuas de revestimentos, sarrafos, para confecção de barcos, fósforos, caixotaria rústica e embalagens leves.

Flor: Abril a junho.

Fruto: Junho a agosto.

13. Feriados

11 de fevereiro:	Padroeira Nossa Senhora de Lourdes;
20 de novembro:	Dia da Consciência Negra (ponto facultativo repartições públicas);
30 de novembro:	Emancipação político-administrativa do município.

14. Eventos instituídos

07 de maio	Dia da criança e do adolescente portador do HIV-AIDS;
1º de junho	Dia da leitura;
Última semana de junho	Semana do meio ambiente;
2ª semana de julho	Semana de prevenção e combate às drogas;
Última semana de julho	Semana da música;
1ª quinzena de agosto	Campeonato de futebol Moacir Lopes
2º domingo de setembro	Semana dos evangélicos;
Segundo domingo de outubro	Dia do ciclismo;
Sábados, domingos e feriados	Feira livre.

15. Calendário ambiental

Instituído pela Lei Complementar Municipal nº 06/2009, que dispõe sobre o Código Municipal de Meio Ambiente e de Recursos Hídricos, o calendário municipal de datas comemorativas associadas a temas ambientais, onde compete ao Poder Público Municipal promover, desenvolver e fomentar em cooperação e parceria com órgãos públicos, entidades privadas, instâncias de gestão participativa e sociedade civil organizada, a consciência ambiental da população:

22 de março:	Dia da água;
22 de abril:	Dia do planeta terra;
Ultima semana do mês de junho:	Semana municipal do meio ambiente;
Segunda-feira:	Dia da água;
Terça-feira:	Dia da preservação do meio ambiente;
Quarta-feira:	Dia da árvore;
Quinta-feira:	Dia de proteção às florestas;
Sexta-feira:	Dia da ecologia;
14 de agosto:	Dia de combate à poluição;
21 de setembro:	Dia da árvore;
28 de outubro:	Dia do mutirão do lixo eletrônico;
08 de dezembro:	Dia de combate às sacolas plásticas;
Toda segunda-feira:	Campanha segunda sem carne.

16. Legislação

Lei Municipal n° 1.402, de 01 Abr 2005, que DISPÕE SOBRE A INSTITUIÇÃO DO DIA MUNICIPAL DA CRIANÇA E DO ADOLESCENTE PORTADOR DO HIV-AIDS ;

Lei Municipal n° 1.460, de 23 Mai 2007, que INSTITUI A SEMANA MUNICIPAL DO MEIO AMBIENTE, E DÁ OUTRAS PROVIDÊNCIAS;

Lei Municipal n° 1.510, de 19 Jun 2008, que INSTITUI O DIA MUNICIPAL DA LEITURA, E DÁ OUTRAS PROVIDÊNCIAS;

Lei Municipal n° 1.550, de 17 Abr 2009, que DISPÕE SOBRE A INSTITUIÇÃO DA SEMANA MUNICIPAL DA MUSICA;

Lei Complementar Municipal n° 06, de 20 Ago 2009, que INSTITUI O CÓDIGO DO MEIO AMBIENTE DO MUNICÍPIO DE IBIRAREMA, DISPÕE SOBRE A POLÍTICA MUNICIPAL DE PROTEÇÃO, CONTROLE, CONSERVAÇÃO E RESTAURAÇÃO DO MEIO AMBIENTE E RECURSOS HÍDRICOS, E DÁ OUTRAS PROVIDÊNCIAS;

Lei Municipal n° 1.589, de 21 Dez 2009, que DISPÕE SOBRE PONTO FACULTATIVO MUNICIPAL NO DIA 20 DE NOVEMBRO, 'DIA DA CONSCIÊNCIA NEGRA';

Lei Municipal n° 1.597, de 17 Mar 2010, que DISPÕE SOBRE A CRIAÇÃO DO CONSELHO MUNICIPAL DE TURISMO – CONTUR;

Lei Municipal n° 1.641, de 15 Jun 2011, que DISPÕE SOBRE CAMPANHAS EDUCATIVAS RELATIVAS AO COMBATE AO USO DE DROGAS EM ESPETÁCULOS PÚBLICOS;

Lei Municipal n° 1.647, de 08 Set 2011, que INSTITUI A FEIRA LIVRE NO MUNICÍPIO DE IBIRAREMA;

Lei Municipal n° 1.650, de 18 Out 2011, que INSTITUI A SEMANA DE PREVENÇÃO E COMBATE ÀS DROGAS, E DÁ OUTRAS PROVIDÊNCIAS;

Lei Municipal n° 1.670, de 30 Mai 2012, que DISPÕE SOBRE A INSTALAÇÃO DE BANHEIROS QUÍMICOS ADAPTADOS ÀS NECESSIDADES DE PESSOAS COM DEFICIÊNCIA EM EVENTOS REALIZADOS EM ÂMBITO DO MUNICÍPIO;

Lei Municipal n° 1.766, de 12 Nov 2013, que DISPÕE SOBRE A INSTITUIÇÃO DA SEMANA MUNICIPAL DOS EVANGÉLICOS, NO MUNICÍPIO DE IBIRAREMA;

Lei Municipal n° 1.918, de 14 Ago 2015, que DISPÕE SOBRE A CRIAÇÃO DA FESTA DE ANIVERSÁRIO DO MUNICÍPIO DE IBIRAREMA E DÁ PROVIDÊNCIA CORRELATAS;

Lei Municipal n° 1.931, de 31 Ago 2015, que ALTERA O ARTIGO 6° DA LEI MUNICIPAL N° 1.597, DE 17 DE MARÇO DE 2010, QUE DISPÕE SOBRE A CRIAÇÃO DO CONSELHO MUNICIPAL DE TURISMO – CONTUR, NA FORMA QUE MENCIONA;

Lei Municipal n° 1.933, de 31 Ago 2015, que DISPÕE SOBRE A DENOMINAÇÃO "IBIRAREMA – TERRA DA LINGUIÇA", COMO PATRIMÔNIO DOMUNICÍPIO, NOS TERMOS DOS ARTIGOS 177 E 178 DA LEI FEDERAL N° 9.279, DE 14 DE MAIO DE 1996, E DÁ OUTRAS PROVIDÊNCIAS;

Lei Municipal n° 1.934, de 31 Ago 2015, que DISPÕE SOBRE A CRIAÇÃO DA FESTA DO MILHO NO MUNICÍPIO DE IBIRAREMA, E DÁ OUTRAS PROVIDÊNCIAS;

Portaria Municipal n° 2.293, de 16 Set 2015, que DISPÕE SOBRE DESIGNAÇÃO DE MEMBROS PARA O CONSELHO MUNICIPAL DE TURISMO – CONTUR;

Resolução CONTUR n° 01, de 24 Set 2015, que DISPÕE SOBRE O REGIMENTO INTERNO DO CONSELHO MUNICIPAL DE TURISMO (CONTUR);

Lei Municipal n° 1.947, de 04 Dez 2015, que AUTORIZA O MUNICÍPIO DE IBIRAREMA, A CONFECCIONAR, UTILIZAR, PROPAGAR E FOMENTAR EM PARCERIA COM O COMÉRCIO IBIRAREMENSE, A LOGOMARCA 'COMPRA LEGAL É COMPRA LOCAL', E DÁ OUTRAS PROVIDÊNCIAS;

Lei Municipal n° 1.948, de 04 Dez 2015, que DISPÕE SOBRE DENOMINAÇÃO DE CAMPEONATO DE FUTEBOL, E DÁ OUTRAS PROVIDÊNCIAS;

Lei Municipal n° 1.965, de 11 Dez 2015, que DISPÕE SOBRE A INSTITUIÇÃO DO DIA MUNICIPAL DO CICLISMO NO MUNICÍPIO DE IBIRAREMA, A CRIAÇÃO DO DESAFIO DE MONTAIN BIKE, E DÁ OUTRAS PROVIDÊNCIAS;

17. Dados socioeconômicos

Território e População	Ano	Município	Reg. Gov.	Estado
Área (Em km²)	2015	228,32	5.484,44	248.222,36
População	2015	7.121	246.089	43.046.555
Densidade Demográfica (Habitantes/km²)	2015	31,19	44,87	173,42
Taxa Geométrica de Crescimento Anual da População – 2010/2015 (Em % a.a.)	2015	1,18	0,52	0,87
Grau de Urbanização (Em %)	2014	93,12	92,98	96,21
Índice de Envelhecimento (Em %)	2015	72,69	82,84	67,20
População com Menos de 15 Anos (Em %)	2015	19,90	18,60	19,63
População com 60 Anos e Mais (Em %)	2015	14,46	15,41	13,19
Razão de Sexos	2015	100,93	97,32	94,80
Estatísticas Vitais e Saúde	**Ano**	**Município**	**Reg. Gov.**	**Estado**
Taxa de Natalidade (Por mil habitantes)	2013	12,79	12,64	14,45
Taxa de Fecundidade Geral (Por mil mulheres entre 15 e 49 anos)	2013	48,21	47,24	51,14
Taxa de Mortalidade Infantil (Por mil nascidos vivos)	2013	22,47	12,67	11,47
Taxa de Mortalidade na Infância (Por mil nascidos vivos)	2013	22,47	16,89	13,20
Taxa de Mortalidade da População entre 15 e 34 Anos (Por cem mil habitantes nessa faixa etária)	2013	132,04	102,54	116,70
Taxa de Mortalidade da População de 60 Anos e Mais (Por cem mil habitantes nessa faixa etária)	2013	2.719,03	3.775,37	3.504,71
Mães Adolescentes (com menos de 18 anos) (Em %)	2013	12,36	9,13	6,90
Mães que Tiveram Sete e Mais Consultas de Pré-Natal (Em %)	2013	57,95	80,09	76,64
Partos Cesáreos (Em %)	2013	74,16	73,84	60,33
Nascimentos de Baixo Peso (menos de 2,5kg) (Em %)	2013	4,49	8,19	9,14
Gestações Pré-Termo (Em %)	2013	5,75	12,88	12,38
Leitos SUS (Coeficiente por mil habitantes)	2014	-	1,50	1,37
Condições de Vida	**Ano**	**Município**	**Reg. Gov.**	**Estado**
Índice Paulista de Responsabilidade Social – IPRS – Dimensão Riqueza	2010	36	...	45
	2012	37		46
Índice Paulista de Responsabilidade Social – IPRS – Dimensão Longevidade	2010	53	...	69
	2012	66		70
Índice Paulista de Responsabilidade Social – IPRS –	2010	44	...	48

Dimensão Escolaridade	2012	54		52
Índice Paulista de Responsabilidade Social – IPRS	2010	Grupo 5 - Municípios mais desfavorecidos, tanto em riqueza quanto nos indicadores sociais		
	2012	Grupo 4 - Municípios que apresentam baixos níveis de riqueza e nível intermediário de longevidade e/ou escolaridade		
Índice de Desenvolvimento Humano Municipal – IDHM	2010	0,708	...	0,783
Renda per Capita – Censo Demográfico (Em reais correntes)	2010	524,57	664,22	853,75
Domicílios Particulares com Renda per Capita até 1/4 do Salário Mínimo – Censo Demográfico (Em %)	2010	9,69	6,15	7,42
Domicílios Particulares com Renda per Capita até 1/2 Salário Mínimo – Censo Demográfico (Em %)	2010	24,91	19,60	18,86
Habitação e Infraestrutura Urbana	**Ano**	**Município**	**Reg. Gov.**	**Estado**
Coleta de Lixo – Nível de Atendimento – Censo Demográfico (Em %)	2010	99,85	99,76	99,66
Abastecimento de Água – Nível de Atendimento – Censo Demográfico (Em %)	2010	99,40	99,16	97,91
Esgoto Sanitário – Nível de Atendimento – Censo Demográfico (Em %)	2010	95,40	98,05	89,75
Educação	**Ano**	**Município**	**Reg. Gov.**	**Estado**
Taxa de Analfabetismo da População de 15 Anos e Mais – Censo Demográfico (Em %)	2010	6,83	5,95	4,33
População de 18 a 24 Anos com pelo Menos Ensino Médio Completo – Censo Demográfico (Em %)	2010	46,74	...	57,89
Emprego e Rendimento	**Ano**	**Município**	**Reg. Gov.**	**Estado**
Participação dos Empregos Formais da Agricultura, Pecuária, Produção Florestal, Pesca e Aquicultura no Total de Empregos Formais (Em %)	2013	12,01	20,59	2,39
Participação dos Empregos Formais da Indústria no Total de Empregos Formais (Em %)	2013	14,19	13,11	20,15
Participação dos Empregos Formais da Construção no Total de Empregos Formais (Em %)	2013	0,14	4,32	5,33
Participação dos Empregos Formais do Comércio Atacadista e Varejista e do Comércio e Reparação de Veículos Automotores e Motocicletas no Total de Empregos Formais (Em %)	2013	24,01	25,75	19,56
Participação dos Empregos Formais dos Serviços no Total de Empregos Formais (Em %)	2013	49,66	36,23	52,57
Rendimento Médio dos Empregos Formais da Agricultura, Pecuária, Produção Florestal, Pesca e Aquicultura (Em reais correntes)	2013	1.532,60	2.460,36	1.576,09
Rendimento Médio dos Empregos Formais da Indústria (Em reais correntes)	2013	1.669,47	2.127,41	2.979,77
Rendimento Médio dos Empregos Formais da Construção (Em reais correntes)	2013	x	1.604,73	2.250,68
Rendimento Médio dos Empregos Formais do Comércio Atacadista e Varejista e do Comércio e Reparação de Veículos Automotores e Motocicletas (Em reais correntes)	2013	1.403,05	1.434,01	1.954,00
Rendimento Médio dos Empregos Formais dos Serviços (Em reais correntes)	2013	1.800,50	1.951,01	2.682,20
Rendimento Médio do Total de Empregos Formais (Em reais correntes)	2013	1.650,93	1.929,05	2.549,89

Economia	Ano	Município	Reg. Gov.	Estado
Participação nas Exportações do Estado (Em %)	2014	0,000379	0,067906	100,000000
Participação da Agropecuária no Total do Valor Adicionado (Em %)	2012	18,18	12,49	1,89
Participação da Indústria no Total do Valor Adicionado (Em %)	2012	17,93	19,59	24,99
Participação dos Serviços no Total do Valor Adicionado (Em %)	2012	63,89	67,92	73,12
PIB (Em milhões de reais correntes)	2012	135,07	5.313,40	1.408.903,87
PIB per Capita (Em reais correntes)	2012	19.644,14	21.930,99	33.593,32
Participação no PIB do Estado (Em %)	2012	0,009587	0,377130	100,000000

Fonte: Fundação Seade (http://www.imp.seade.gov.br/frontend/#)

18. Características físicas

O município de Ibirarema está localizado na bacia hidrográfica do Médio Paranapanema, pertencente à Unidade de Gerenciamento de Recursos Hídricos do Médio Paranapanema (UGRHI 17), com as coordenadas 22°49'08.59"S 50°04'27.56"O.

Possui uma altitude média de 482 metros em relação ao nível do mar, clima predominantemente tropical e subtropical, cujos meses de maior calor e, também mais chuvosos, são dezembro, janeiro e fevereiro, mantendo uma média de temperatura anual de 22,5°, temperatura máxima acima de 40° e temperatura mínima de 01°, além de uma pluviosidade média anual de 1.389 mm.

Sua extensão territorial é de 228,32 km², sendo 2,04 km² de perímetro urbano, já incluída sua área de expansão.

Conta com uma população estimada em 7.367 habitantes *(estimativa IBGE 2015)*, limitando-se ao:

Norte com o município de Campos Novos Paulista, tendo como limite geográfico o rio Novo e ribeirão Santa Rosa;

Sul com o município de Cambará, estado do Paraná, tendo como limite geográfico o rio Paranapanema;

Leste com o município de Salto Grande e Ribeirão do Sul, tendo como limite geográfico o rio Novo e ribeirão Azul;

Oeste com os municípios de Palmital e de Platina, tendo como limite geográfico o ribeirão Pau D'Alho e água da Onça.

Ibirarema possui as seguintes distâncias rodoviárias:

Rodovia Raposo Tavares: 0,5 km;
Salto Grande: 15 km;
Palmital: 22 km;
Ribeirão do Sul: 26 km;
Campos Novos Paulista: 27 km;
São Paulo: 407 km.

As construções, de maneira geral, são proporcionais em todo zona urbana, não possuindo prédios altos, tampouco tendência à verticalização.

As áreas com predominância de comércio estão situadas na região central da cidade enquanto que não há indústrias instalas efetivamente no município. Criou-se em 2013, o distrito industrial de Ibirarema que se encontra em fase de implantação com 94 lotes de 1.000 m², destinados às futuras indústrias interessadas a se instalar após conclusão das obras de infraestrutura urbana.

Possui, ainda, área de invasão desde a década de 1970, conhecida popularmente como vila Ribeirão Vermelho.

19. Metodologia

O processo de planejamento do turismo de Ibirarema foi feito de forma participativa. A condução foi feita pelo Conselho Municipal de Turismo (CONTUR), mas contando com a contribuição substancial do trade turístico da cidade. Ou seja, este plano é fruto de um esforço coletivo de busca, coleta, discussão e validação de informações, que expressa a vontade do município em relação ao desenvolvimento da atividade turística.

O CONTUR constitui em órgão local na conjugação de esforços entre o Poder Público e a Sociedade Civil, de caráter deliberativo e consultivo para o assessoramento da municipalidade em questões referentes ao desenvolvimento turístico do município de Ibirarema, constituído por três membros do poder público e quatro da sociedade civil organizada.

As etapas de construção do Plano aconteceram durante as reuniões ordinárias e extraordinárias do CONTUR, ocorridas semanalmente, conforme a seguinte metodologia:

- Levantamento de referências bibliográficas, visitas técnicas e observação do turismo no município;
- Palestra de sensibilização sobre a importância do planejamento turístico;
- Oficinas de diagnóstico (levantamento de pontos fortes, fracos, oportunidades e ameaças – Análise FOFA / SWOT);
- Levantamento de ações;
- Direcionamento estratégico (construção de missão, visão, segmentos prioritários, valores, políticas e fatores críticos de sucesso);
- Validação do direcionamento e objetivos;
- Priorização de ações.

O planejamento foi realizado de agosto a dezembro de 2015, durante as reuniões do CONTUR, contando com a presença dos conselheiros turísticos, bem como, pessoas interessadas do trade e da comunidade ibiraremense. Vale destacar que, apesar da participação ter sido aberta a todos, a presença nos encontros se manteve praticamente a mesma. Houve um grupo bastante interessado durante todo o processo, no entanto, alguns estiveram somente em momentos pontuais.

Destaca-se que o horizonte previsto para o planejamento foi de três anos, ou seja, de 2016 a 2018, possibilitando a inclusão de novas ações, visando sua aplicabilidade no período previsto.

Ibirarema está inserida no Circuito Turístico do Vale Paranapanema que congrega 24 municípios da região de Assis, sendo eles: Assis, Borá, Campos Novos Paulista, Cândido Mota, Cruzália, Echaporã, Florínea, Ibirarema, Iepê, João Ramalho, Lutécia, Maracaí, Nantes, Ocauçu, Oscar Bressane, Palmital, Paraguaçu Paulista, Pedrinhas Paulista, Platina, Quatá, Rancharia, Santa Cruz do Rio Pardo, Taciba e Tarumã.

A integração das ações é de significativa importância para a consolidação do desenvolvimento econômico estruturado, visto que sua proposição considera a internalização das vocações e a superação das barreiras regionais.

20. Segmentos prioritários

A Segmentação Turística é entendida como a forma de organizar o turismo para fins de planejamento, gestão e mercado. Os diferentes segmentos são estabelecidos a partir de elementos de identidade da oferta de serviços e atrativos turísticos e da variação da demanda por esses elementos. A sociedade está constituída por um número substancial de pessoas com necessidades básicas já satisfeitas e que estão canalizando seu tempo, dinheiro e esforços para satisfazer outras necessidades e desejos, como o lazer, a viagem, o turismo.

Diferentes perfis de turistas podem ter expectativas diferentes e motivações diversas para a realização de suas viagens. Assim, se faz necessário entender a demanda dos turistas para que possam ser oferecidos produtos que atendam às expectativas desse público. Com isso, percebe-se que é necessário segmentar também a oferta, com vistas a suprir as demandas dos visitantes com produtos específicos para cada necessidade ou desejo.

No intuito de trabalhar dentro das diretrizes do ministério do Turismo, neste trabalho será adotada a estratégia de segmentação da demanda potencial e da demanda efetiva (ligada à oferta turística existente) do destino Ibirarema. Para tanto, foram realizadas oficinas com os integrantes do CONTUR. Além disso, foi oportunizado à comunidade, por meio de enquete no sítio eletrônico da prefeitura, opinar sobre os segmentos turísticos a serem trabalhados por este Plano.

Durante a oficina de segmentação, o CONTUR destacou segmentos da demanda potencial em virtude de uma gama variada de atrativos culturais e naturais (oferta) existentes e também pelo potencial de crescimento que o setor apresenta no TURISMO DE NEGÓCIOS E EVENTOS.

Foi levantado no estudo de imagem e mercado de Ibirarema que a característica da demanda efetiva do turismo de Ibirarema é predominantemente regional, autônomos, que tem Ibirarema como um destino de escapada (fins de semana e feriados) e suas preferências são os ranchos no rio Paranapanema, gastronomia, eventos locais e a praça da Igreja Matriz.

A partir da interpretação das informações e dados da oferta turística, é percebido que cada segmento proposto para ser trabalhado encontra-se num estágio diferente de desenvolvimento.

Assim, foi proposta uma classificação conforme o nível de desenvolvimento desses segmentos turísticos. Essa análise foi realizada para o planejamento e direcionamento das ações das entidades interessadas no desenvolvimento do destino, considerando os seguintes descritivos para cada nível:

- *Desenvolver*: apresenta potencialidade turística para o mercado, ainda sem estruturação, com deficiência de recursos humanos, equipamentos e infraestrutura.
- *Qualificar*: possui estrutura turística para atender ao mercado, mas ainda apresenta necessidade de melhorar a qualidade dos serviços prestados aos turistas, bem como de capacitação de pessoal e qualificação de equipamentos.

- *Qualificar* e *Promover*: apresenta produtos(s) estruturados(s) e qualificados(s), aptos(s) para promoção e comercialização no mercado, mas com vistas à necessidade de qualificação constante.

Segmento	**Posicionamento da demanda**	**Estágio de desenvolvimento**
Ecoturismo	Demanda potencial	Desenvolver
Turismo cultural	Demanda efetiva	Qualificar e promover
Turismo religioso	Demanda potencial	Qualificar
Turismo de estudos e intercâmbio	Demanda potencial	Desenvolver
Turismo de esportes	Demanda potencial	Qualificar
Turismo de pesca	Demanda potencial	Desenvolver
Turismo de aventura	Demanda potencial	Qualificar
Turismo de sol e praia	Demanda potencial	Desenvolver
Turismo negócios e eventos	Demanda potencial	Qualificar e desenvolver
Turismo rural	Demanda potencial	Desenvolver

Portanto, faz-se necessário um maior esforço físico e financeiro de adequação do destino para captar as demandas potenciais que, todavia, são capazes de minimizar os impactos negativos que a sazonalidade traz para o destino. Para tanto, segue no conteúdo deste documento, ações que devem ser implementadas para tais adequações.

Foram analisados outros meios de comunicação utilizados pela prefeitura e instituições oficiais do turismo no município, que utilizam tais ferramentas com o objetivo de divulgar a cidade e o turismo local.

Foi possível notar que existem poucos materiais publicitários desenvolvidos pelo próprio município, com intuito de promover o turismo de Ibirarema, sendo o arquivo municipal composto, principalmente, por panfletos básicos com fotos reais de turistas e atrativos locais.

Com este trabalho realizado pelo PDTS, de iniciativa público-privada, observa-se a divulgação do município quanto ao seu potencial turístico, onde são citados os atrativos gerais da cidade sendo, até então, o trabalho de maior complexidade produzido sobre o turismo em Ibirarema.

Na internet não se encontram sites que falam sobre o turismo local, devendo o site da Prefeitura iniciar as orientações necessárias aos turistas com informações completas sobre os atrativos.

O turismo local utiliza como slogan: "IBIRAREMA TERRA DA LINGUIÇA". Sendo assim, após todas as observações realizadas, é correto dizer que o turismo de Ibirarema está diretamente ligado ao TURISMO DE NEGÓCIOS E EVENTOS, contemplando o cunho gastronômico, religioso, cultural, de lazer e ecoturismo.

21. Estudo da demanda turística

A produção de informações consistentes sobre o Turismo deve ser o ponto de partida para o planejamento, formulação de políticas e tomadas de decisão pelos envolvidos no setor. Tendo em vista a preocupação em fornecer informações mais específica s sobre a escala municipal a Prefeitura de Ibirarema vem realizando ações para conhecer melhor a característica do turismo na cidade.

O Conselho Municipal de Turismo (CONTUR) em parceria com a Fundação Educacional do município de Assis (FEMA) elaboraram o ESTUDO DE DEMANDA TURÍSTICA DE IBIRAREMA. O estudo objetivou apresentar informações sobre o perfil e o comportamento de turistas e excursionistas que visitam o município. Igualmente, buscou coletar dados para serem utilizados pelo poder público e pela iniciativa privada no desenvolvimento de diretrizes ao fomento da atividade turística na região.

Como resultado, a pesquisa permite, além da atualização da base de dados existente, gerar maior conhecimento sobre o mercado turístico local, especialmente sobre a dinâmica com que o turista escolhe produtos e serviços no destino. Além de subsidiar projetos de cunho estruturante e mercadológico, o estudo da demanda permite mensurar os impactos econômicos, orientar a política setorial, adequar a oferta ao público alvo e, por fim, possibilitar a atração de novos investimentos, movimentando a economia local.

Para a coleta dos dados foi utilizado um questionário padronizado, tomando como parâmetros as normas da Organização Mundial de Turismo (OMT) e seguindo a metodologia de pesquisa quantitativa e qualitativa. Determinou-se primeiramente uma tipologia para as pessoas que participaram da pesquisa:

- abordado: pessoa que se encontrava na área do evento realizado;
- turista: aquele que após ser abordado foi classificado como, pois cumpria com os requisitos não ser residente e ter gerado pelo menos um pernoite no município;
- excursionista: aquele que foi classificado como não residente e permaneceu no município de 4h a 18h, sem gerar pernoite;
- passante: aquele que utilizava o município apenas como ponto de passagem, ou seja, não permanecendo nem o mínimo necessário para ser considerado excursionista;
- residente: forma considerados aqueles com residência fixa em Ibirarema, além dos que tiverem permanência na cidade superior a 3 meses.

Assim, dentro desta classificação obteve-se 85 abordados, sendo 46 se enquadravam na categoria de turistas, excursionista e passante durante a 2ª Festa das Nações de Ibirarema que ocorreu durante o aniversário de emancipação político-administrativa no período de 27 a 30 novembro de 2015. Feitas as tabulações seguem os resultados.

Observou a necessidade de melhoria do questionário utilizado na pesquisa de demanda turística, o qual será aperfeiçoamento e aplicado em todos os grandes eventos a serem realizados no município de Ibirarema a fim de auferir a capacidade turística local.

21.1. Questionário utilizado na pesquisa de demanda turística

- Evento;
- Identificação;
- Cidade / Estado / País de origem;
- Tempo de permanência no destino;
- Idade;
- Sexo;
- Como soube do destino:
    - Amigos;
    - Internet;
    - Revista;
    - Jornal;
    - TV;
    - Outros.

- Qual o motivo da viagem:
    - atividades de aventura;
    - natureza;
    - descanso;
    - clima;
    - visita a parentes ou amigos;
    - negócios;
    - outros.

- Meio de transporte utilizado;
- Viajou sozinho, família, amigos, casal, casal com filhos;
- Número de acompanhantes e idades;
- Qual era sua expectativa quanto ao destino antes da viagem;
- E após a visita;
- Onde ficou hospedado;
- Quais atrativos visitou;
- Fez alguma atividade;

- De uma nota para a infraestrutura urbana da cidade:
    - Limpeza;
    - Sinalização de rua;
    - Conservação das ruas;
    - Arborização;
    - Segurança;
    - Bancos/Caixas Eletrônicos.

- De uma nota para a:
    - Sinalização turística;
    - Site;
    - Posto de informações;
    - Receptivo;
    - Hospedagem;
    - Restaurantes;
    - Atrativos;
    - Comércio;
    - Artesanato;
    - Táxi;
    - Posto de Gasolina;
    - Estacionamento; e
    - Rodovia de Acesso.

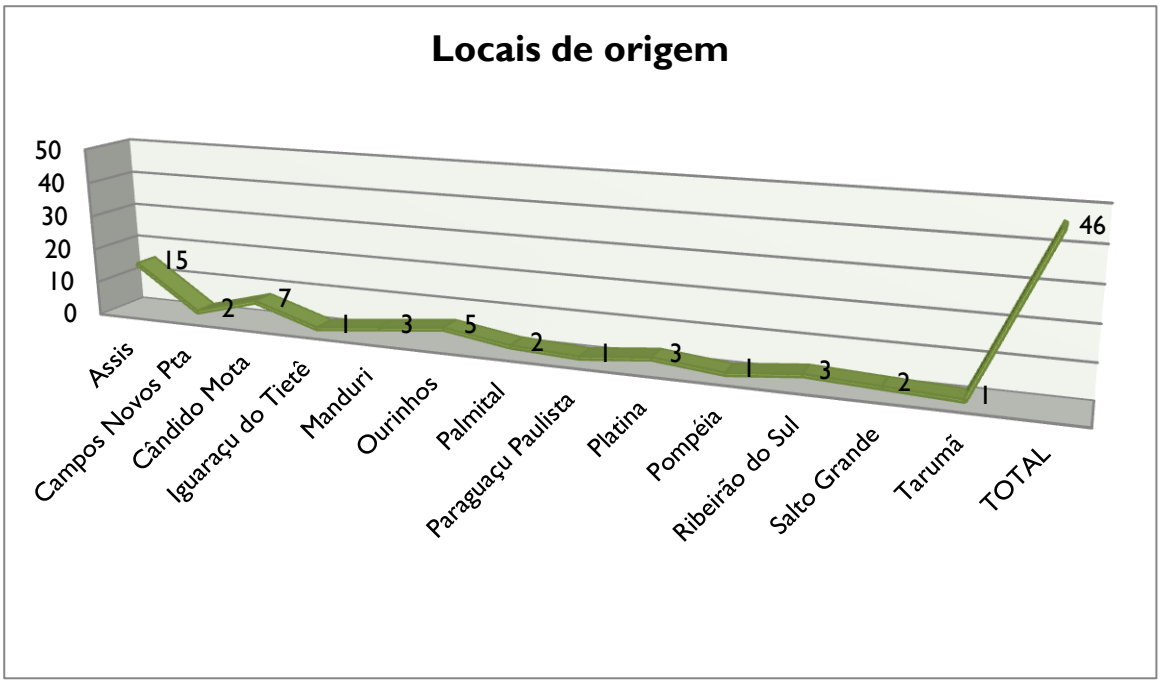
Locais de origem
50
40
30
20
10
0
15
2
7
1
3
5
2
1
3
1
3
2
1
46
Assis
Campos Novos Pta
Cândido Mota
Iguaraçu do Tietê
Manduri
Ourinhos
Palmital
Paraguaçu Paulista
Platina
Pompéia
Ribeirão do Sul
Salto Grande
Tarumã
TOTAL

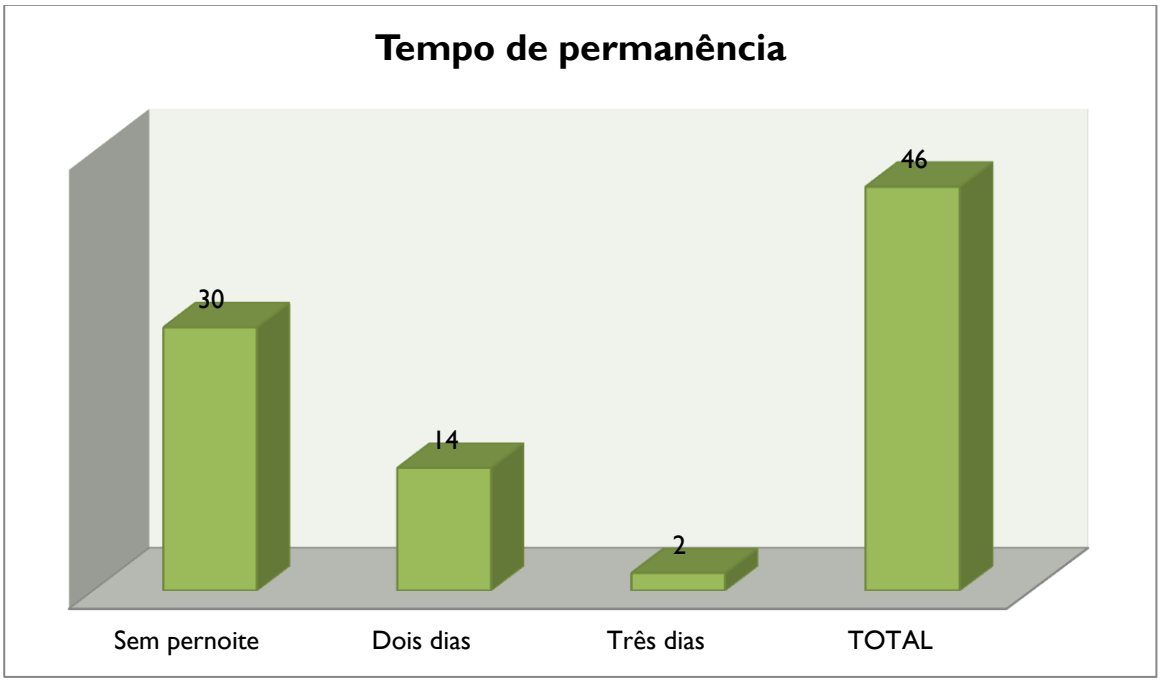
Tempo de permanência
30
14
2
46
Sem pernoite
Dois dias
Três dias
TOTAL

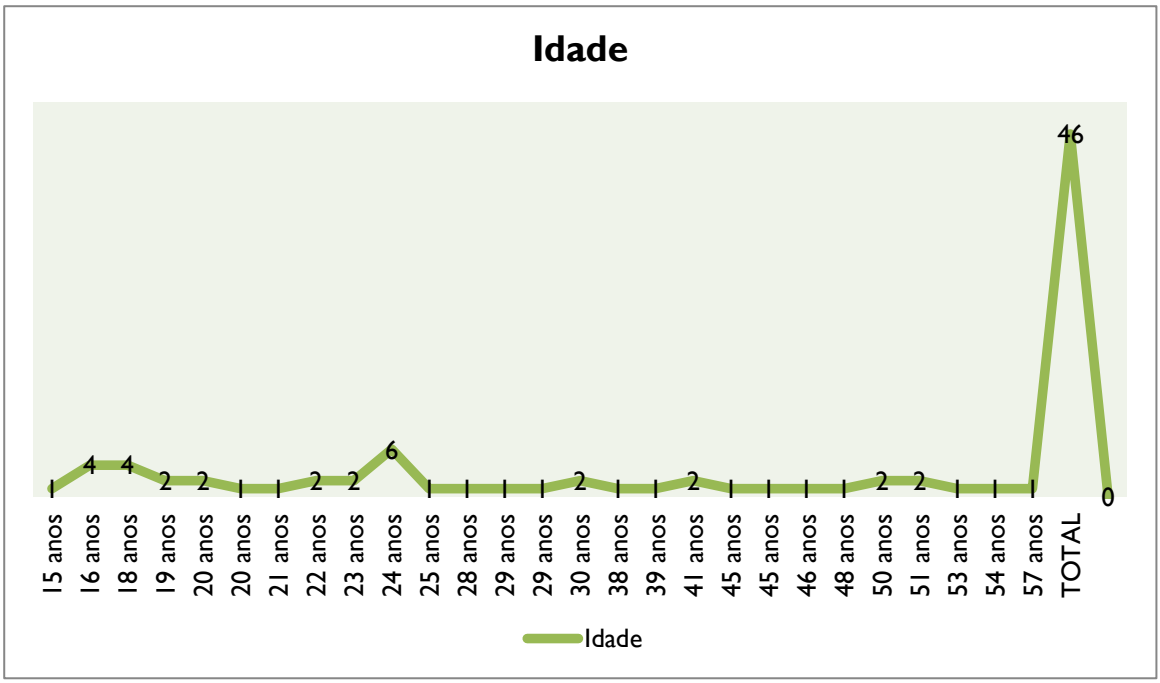
Idade
1
4
4
2
2
2
2
6
2
2
2
2
2
46
0
15 anos
16 anos
18 anos
19 anos
20 anos
20 anos
21 anos
22 anos
23 anos
24 anos
25 anos
28 anos
29 anos
29 anos
30 anos
38 anos
39 anos
41 anos
45 anos
45 anos
46 anos
48 anos
50 anos
51 anos
53 anos
54 anos
57 anos
TOTAL
Idade

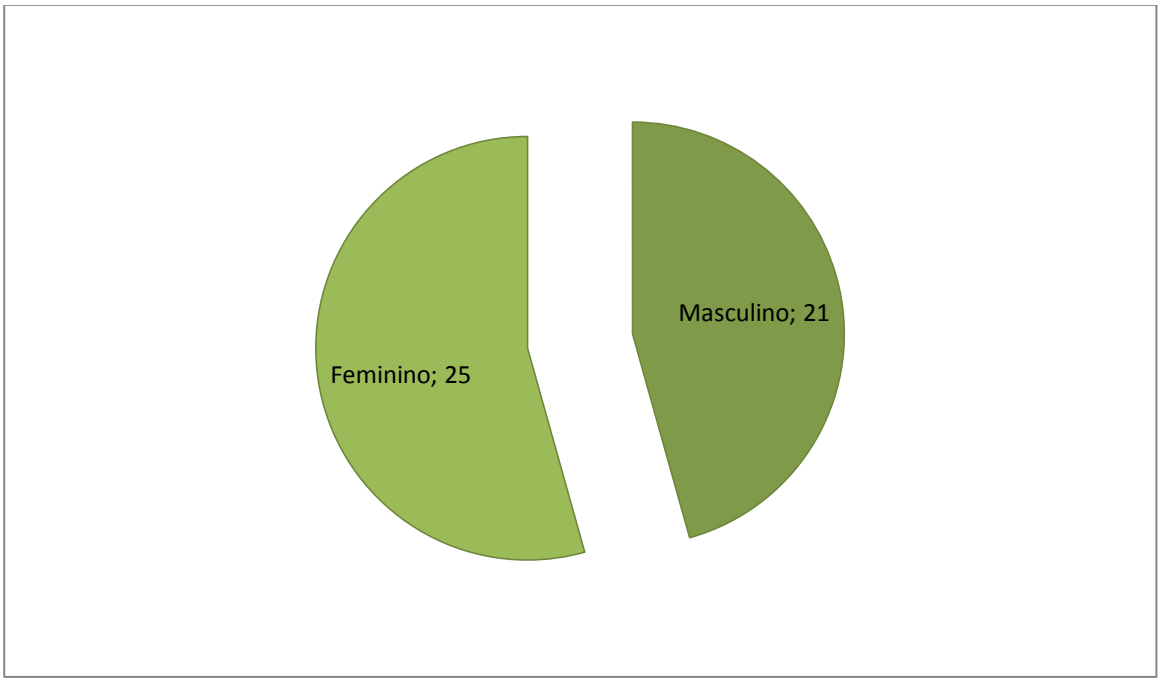
Feminino; 25
Masculino; 21

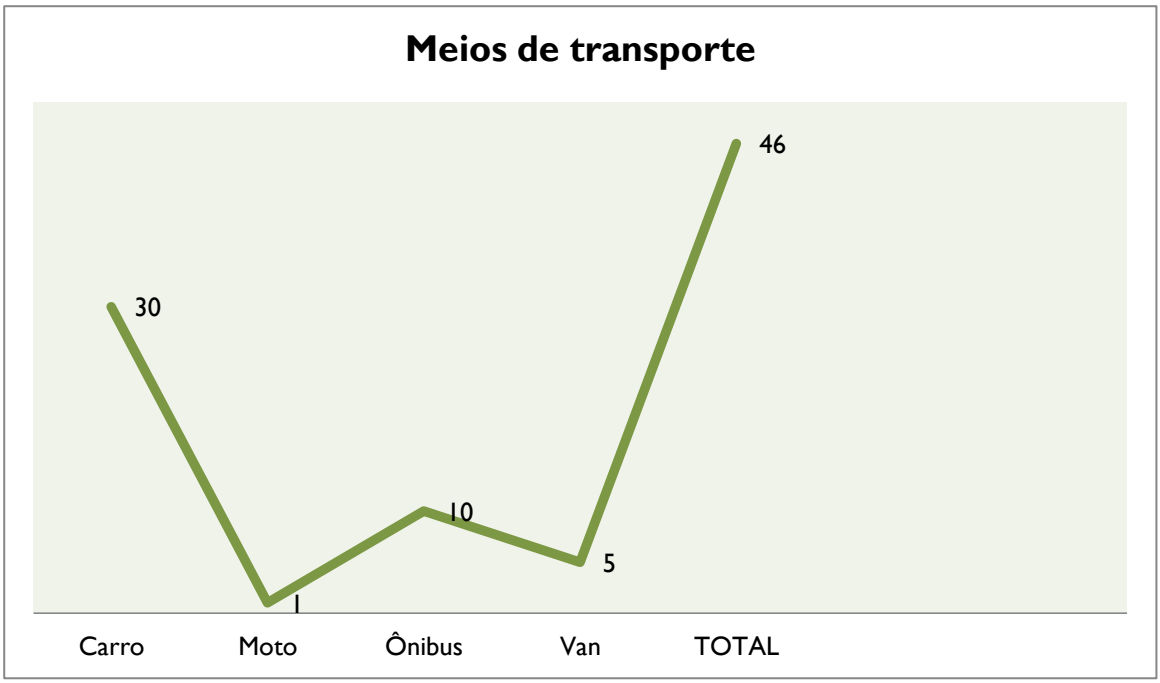
Meios de transporte
30
1
10
5
46
Carro
Moto
Ônibus
Van
TOTAL

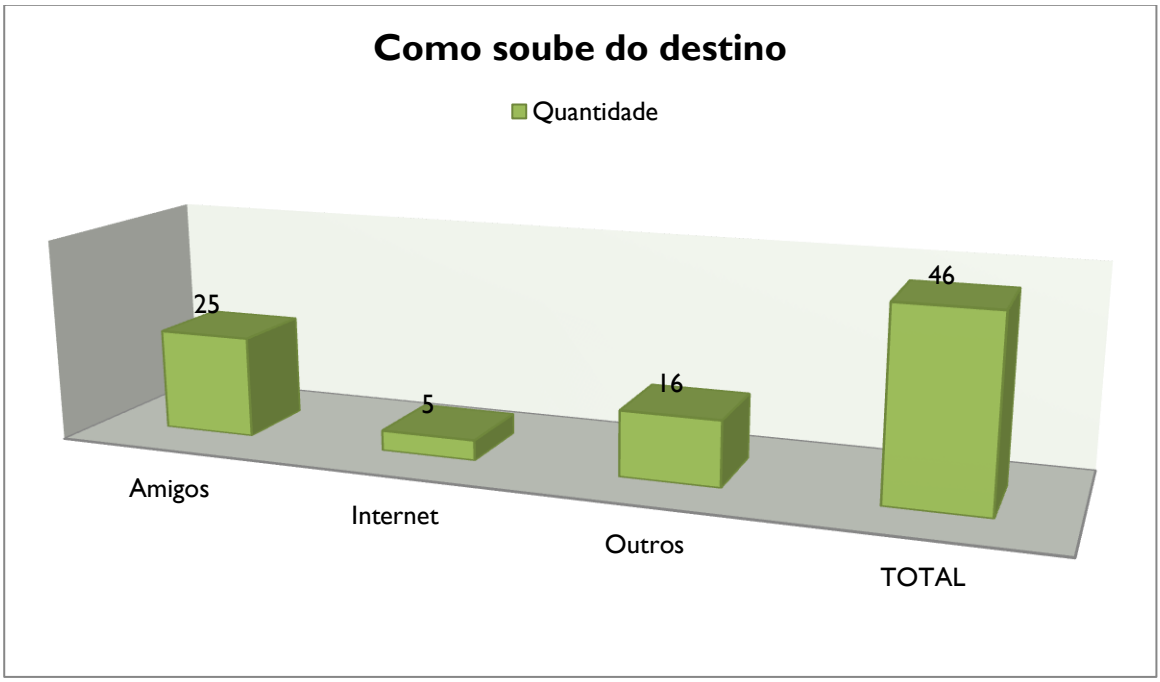
Como soube do destino
Quantidade
25
5
16
46
Amigos
Internet
Outros
TOTAL

Qual o motivo da viagem

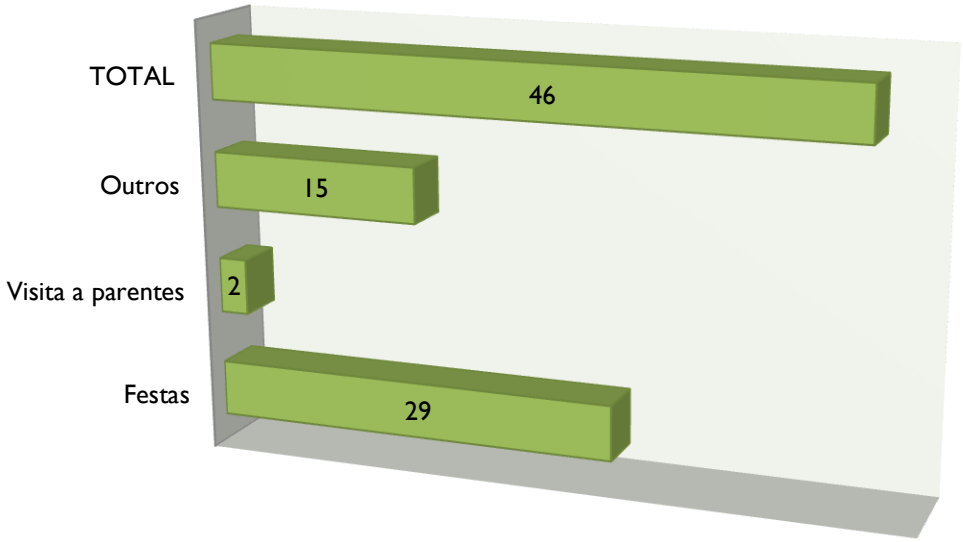

Acompanhante de viagem

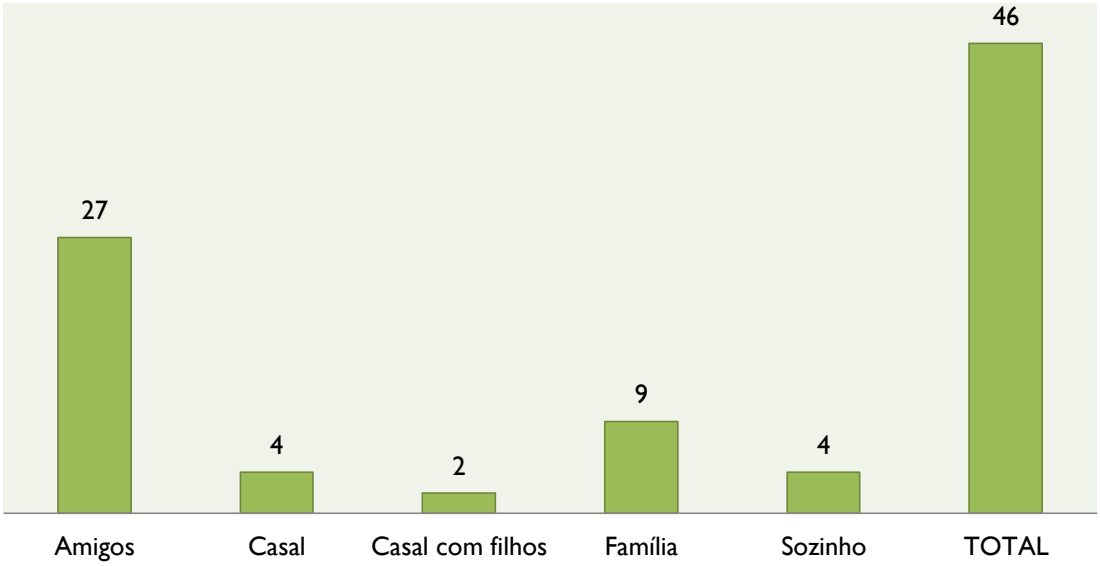

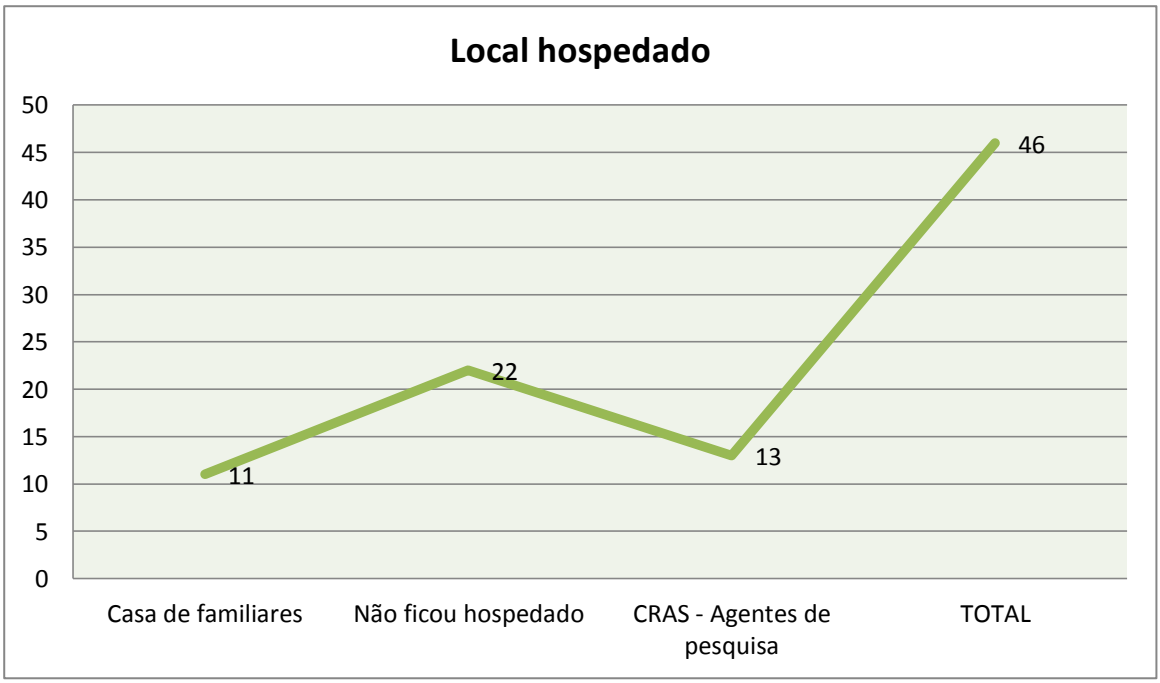
Local hospedado
50
45
40
35
30
25
20
15
10
5
0
11
22
13
46
Casa de familiares
Não ficou hospedado
CRAS - Agentes de pesquisa
TOTAL

Espectativa após a viagem
50
45
40
35
30
25
20
15
10
5
0
1
4
4
1
1
27
2
2
1
3
46
Muitas atividades sociais
Organização, beleza e animação
Cidade muito bem cuidada
Decepcionado: chuva
Decepcionado: pouca gente
Gostou
Poderia ser melhor
Retornar a cidade
Sempre surpreendendo
Surpreendeu por tantas pessoas
TOTAL

22. Inventário turístico

22.1. Atrativos naturais

CACHOEIRA DO CELSO PORTUGUÊS

Coordenadas: 22°43'34.07"S 50°6'40.65"O

- *Descrição*: Acesso por meio da rodovia Francisco Antunes Ribeiro (IBM-010) e estrada municipal Emília Gomes Briganó (IBM-164). A cachoeira de pequeno porte está localizada na propriedade do senhor Celso de Oliveira (Português), zona rural de Ibirarema, recebendo visitantes para descansar e se refrescar no córrego que forma a água do Pau D´Alhinho;
- *Visitantes:* SIM;
- *Estado de conservação:* PRESERVADO;
- *Sinalização turística*: NÃO;
- *Meios de acesso*: BICICLETA, CARRO;
- *Adaptação para pessoas com deficiência*: NÃO;
- *Atividades realizadas no atrativo*: BANHO, OBSERVAÇÃO;
- *Grau de utilização*: MÍNIMO;
- *Período de maior visitação*: VERÃO;
- *Distância da sede*: 12,9 KM;
- *Observações*: MELHORIA NA ESTRADA DE ACESSO E LIMPEZA DA ÁREA.

LAJEADO DO XICO FERNANDES
Município de Palmital

Coordenadas: 22°48'46.03"S 50°7'23.44"O

- *Descrição*: Acesso por meio das estradas municipais IBM-050 e PMT-020, logo após divisa com o município de Palmital. O local recebe visitantes para descansar e se refrescar no córrego que forma o ribeirão Pau D´Alho;
- *Visitantes:* SIM;
- *Estado de conservação:* PRESERVADO;
- *Sinalização turística*: NÃO;
- *Meios de acesso*: BICICLETA, CARRO;
- *Adaptação para pessoas com deficiência*: NÃO;
- *Atividades realizadas no atrativo*: BANHO, OBSERVAÇÃO;
- *Grau de utilização*: MÍNIMO;
- *Período de maior visitação*: VERÃO;
- *Distância da sede*: 6 KM.

NASCENTE BARRA BONITA
MANANCIAL DE ABASTECIMENTO PUBLICO

Coordenadas: 22°46'54.44"S 50°4'6.85"O

- *Descrição*: Acesso por meio da rodovia municipal Francisco Antunes Ribeiro (IBM-010) e estrada municipal Emília Gomes Briganó (IBM-164). O local recebe visitantes e alunos das redes municipais e estadual de ensino durante as comemorações do dia da Água. Classificada como nascente modelo preservada destinada ao abastecimento público de Ibirarema;
- *Visitantes:* SIM;
- *Estado de conservação:* PRESERVADO;
- *Sinalização turística*: NÃO;
- *Meios de acesso*: PÉ, BICICLETA, CARRO;
- *Adaptação para pessoas com deficiência*: NÃO;
- *Atividades realizadas no atrativo*: TRILHA, OBSERVAÇÃO;
- *Grau de utilização*: MÍNIMO;
- *Período de maior visitação*: DIA DA ÁGUA (MARÇO);
- *Distância da sede*: 4,5 KM.

RIO PARANAPANEMA

Coordenadas: 22°55'25.48"S 50°6'9.89"O

- *Descrição*: Acesso por meio da estrada municipal José Pereira da Silva – Zé Bailarino (IBM-030). O local recebe visitantes e alunos das redes municipais e estadual de ensino durante as comemorações do Dia da Água. Não possui área de lazer pública, apenas ranchos particulares com acesso direto ao rio;
- *Visitantes:* SIM;
- *Estado de conservação:* PRESERVADO;
- *Sinalização turística*: NÃO;
- *Meios de acesso*: BICICLETA, CARRO;
- *Adaptação para pessoas com deficiência*: NÃO;
- *Atividades realizadas no atrativo*: TRILHA, OBSERVAÇÃO;
- *Grau de utilização*: MÍNIMO;
- *Período de maior visitação*: O ANO TODO;
- *Distância da sede*: 14 KM;
- *Observações*: NECESSITA PAVIMENTAÇÃO PARA FACILITAR O FLUXO DE VEÍCULOS, ALÉM DE DESAPROPRIAÇÃO FUTURA ÀS MARGENS DO RIO PARANAPANEMA PARA INSTALAÇÃO DE UM BALNEÁRIO MUNICIPAL.

TRILHA ECOLÓGICA DA BOA VISTA (WALDIMIR)

Coordenadas: 22°45'31.43"S 50°5'40.54"O

- *Descrição*: Acesso por meio da rodovia municipal Francisco Antunes Ribeiro (IBM-010) e estrada municipal Emília Gomes Briganó (IBM-164). A trilha é localizada em área particular e o passeio dura aproximadamente 15 minutos em uma mata diversificada com o plantio de espécies nativas e exóticas;
- *Visitantes:* SIM;
- *Estado de conservação:* PRESERVADO;
- *Sinalização turística*: NÃO;
- *Meios de acesso*: BICICLETA, CARRO;
- *Adaptação para pessoas com deficiência*: NÃO;
- *Atividades realizadas no atrativo*: TRILHA, OBSERVAÇÃO;
- *Grau de utilização*: MÍNIMO;
- *Período de maior visitação*: VERÃO;
- *Distância da sede*: 8 KM.

22.2. Atrativos Culturais

ACAMPAMENTO DE CARNAVAL DA IGREJA CATÓLICA

VEM AÍ...

ACAMPAMENTO DE CARNAVAL DA IGREJA CATÓLICA DE IBIRAREMA

25 a 28 de fevereiro de 2017

Coordenadas: 22°44'29.86"S 50°3'1.56"O

- *Descrição*: Acesso por meio da rodovia municipal Francisco Antunes Ribeiro (IBM-010). É realizado anualmente como descanso religioso no período do carnaval. O evento ocorre ao lado da Estância do Sargento Pedro e é organizado pela comunidade da igreja Católica de Ibirarema;
- *Visitantes:* SIM;
- *Estado de conservação:* PRESERVADO;
- *Sinalização turística*: NÃO;
- *Meios de acesso*: A PÉ, BICICLETA, CARRO;
- *Adaptação para pessoas com deficiência*: SIM;
- *Atividades realizadas no atrativo*: RETIRO ESPIRITUAL, ENCONTRO RELIGIOSO;
- *Grau de utilização*: MÉDIO;
- *Período de maior visitação*: CARNAVAL;
- *Distância da sede*: 8 KM.

VEM AÍ...

2° AME IBIRAREMA

07 a 13 de novembro de 2016

Coordenadas: 22°49'7.16"S 50°4'28.09"O

- *Descrição*: Acesso pela praça presidente Getúlio Vargas. O evento é realizado anualmente com a comunidade evangélica de Ibirarema e região;
- *Visitantes:* SIM;
- *Estado de conservação:* PRESERVADO;
- *Sinalização turística*: NÃO;
- *Meios de acesso*: A PÉ, BICICLETA, CARRO;
- *Adaptação para pessoas com deficiência*: NÃO;
- *Atividades realizadas no atrativo*: ORAÇÃO, ENCONTRO RELIGIOSO;
- *Grau de utilização*: MÉDIO;
- *Período de maior visitação*: NOVEMBRO.

BAILE DA TERCEIRA IDADE

VEM AÍ...

BAILE DA 3ª IDADE

DE IBIRAREMA

Quinzenalmente, aos sábados, a partir das 23 horas

Coordenadas: 22°49'7.56"S 50°4'24.45"O

- *Descrição*: Acesso pela praça presidente Getúlio Vargas. No local são realizados bailes com a terceira idade de Ibirarema e de municípios vizinhos por meio de encontros quinzenais aos sábados;
- *Visitantes:* SIM;
- *Estado de conservação:* REGULAR;
- *Sinalização turística*: NÃO;
- *Meios de acesso*: A PÉ, BICICLETA, CARRO;
- *Adaptação para pessoas com deficiência*: SIM;
- *Atividades realizadas no atrativo*: BAILE, DANÇA;
- *Grau de utilização*: MÉDIO;
- *Período de maior visitação*: ANO TODO;
- *Observações*: PÉDIO COM NECESSIDADE DE RESTAURAÇÃO E REFORMA.

BAILE DE ESCOLHA DA RAINHA DO RODEIO

Coordenadas: 22°48'57.21"S 50°4'22.15"O

- *Descrição*: Acesso pela praça Francisco Duarte. O evento é realizado anualmente no mês de agosto antecedendo as festividades do Ibirarema Rodeio Fest para escolha de sua rainha;
- *Visitantes:* SIM;
- *Estado de conservação:* PRESERVADO;
- *Sinalização turística*: NÃO;
- *Meios de acesso*: A PÉ, BICICLETA, CARRO;
- *Adaptação para pessoas com deficiência*: SIM;
- *Atividades realizadas no atrativo*: DESFILE, SHOW, DANÇA;
- *Grau de utilização*: MÉDIO;
- *Período de maior visitação*: AGOSTO.

BOLO COMEMORATIVO AO ANIVERSÁRIO DA CIDADE

Coordenadas: 22°48'58.25"S 50°4'23.65"O

- *Descrição*: Acesso pela praça Francisco Duarte. O evento é realizado anualmente no dia do aniversário de emancipação político-administrativa do município de Ibirarema. É confecionado um bolo contendo em metros a idade comemorada do município e servido gratuitamente à população;
- *Visitantes:* SIM;
- *Estado de conservação:* PRESERVADO;
- *Sinalização turística*: NÃO;
- *Meios de acesso*: A PÉ, BICICLETA, CARRO;
- *Adaptação para pessoas com deficiência*: SIM;
- *Atividades realizadas no atrativo*: GASTRONOMIA, HASTEAMENTO DA BANDEIRA;
- *Grau de utilização*: MÉDIO;
- *Período de maior visitação*: NOVEMBRO.

CAMPEONATO DE CORRIDA

VEM AÍ...

1ª CAMPEONATO DE CORRIDA DE IBIRAREMA

13 de fevereiro de 2016

Coordenadas: 22°49'7.56"S 50°4'24.45"O

- *Descrição*: Acesso por meio da praça presidente Getúlio Vargas. Será realizado encontro anual com participantes de Ibirarema e toda região para prova de resistência física em ruas da cidade na semana do feriado da padroeira do município;
- *Visitantes:* PREVISTO;
- *Estado de conservação:* PRESERVADO;
- *Sinalização turística*: NÃO;
- *Meios de acesso*: A PÉ, BICICLETA, CARRO;
- *Adaptação para pessoas com deficiência*: NÃO;
- *Atividades realizadas no atrativo*: CORRIDA, DESAFIO;
- *Grau de utilização*: MÍNIMO;
- *Período de maior visitação*: FEVEREIRO.

CAMPEONATO DE FUTEBOL MOACIR LOPES NA ÁGUA DO JABORANDI

Coordenadas: 22°53'40.67"S 50°4'17.19"O

- *Descrição*: Acesso por meio da estrada municipal José Pereira da Silva – Zé Bailarino (IBM-030) e IBM-159. O evento é realizado anualmente no sítio São Sebastião, sendo realizadas partidas de futebol com diversos times da cidade e da região.
- *Visitantes:* SIM;
- *Estado de conservação:* PRESERVADO;
- *Sinalização turística*: NÃO;
- *Meios de acesso*: BICICLETA, CARRO;
- *Adaptação para pessoas com deficiência*: NÃO;
- *Atividades realizadas no atrativo*: CAMPEONATO, LAZER;
- *Grau de utilização*: MÉDIO;
- *Período de maior visitação*: AGOSTO.

CAMPEONATO DE TRUCO MUNICIPAL

Coordenadas: 22°48'50.84"S 50°4'34.15"O

- *Descrição*: Acesso por meio do centro de eventos Francisco Pinha. O campeonato é realizado anualmente e conta com a participação de competidores da cidade e região;
- *Visitantes:* SIM;
- *Estado de conservação:* REGULAR;
- *Sinalização turística*: NÃO;
- *Meios de acesso*: A PÉ, BICICLETA, CARRO;
- *Adaptação para pessoas com deficiência*: NÃO;
- *Atividades realizadas no atrativo*: CAMPEONATO;
- *Grau de utilização*: MÉDIO;
- *Período de maior visitação*: NOVEMBRO.

DESAFIO DE MOUNTAIN BIKE

Coordenadas: 22°44'30.66"S 50°3'1.96"O

- *Descrição*: Acesso por meio da rodovia Francisco Antunes Ribeiro (IBM-010), na estância do sargento Pedro. O evento é realizado anualmente com os ciclistas de Ibirarema e de toda região do Vale do Paranapanema que percorrem a cidade, trilhas, estradas e rodovias municipais a fim de apreciar as belezas naturais do município, além de melhoria da qualidade de vida pela prática de esporte;
- *Visitantes:* SIM;
- *Estado de conservação:* PRESERVADO;
- *Sinalização turística*: NÃO;
- *Meios de acesso*: A PÉ, BICICLETA, CARRO;
- *Adaptação para pessoas com deficiência*: NÃO;
- *Atividades realizadas no atrativo*: CICLISMO, OBSERVAÇÃO;
- *Grau de utilização*: MÉDIO;
- *Período de maior visitação*: NOVEMBRO.

DESFILE CÍVICO DE 07 DE SETEMBRO

Coordenadas: 22°48'56.01"S 50°4'25.09"O

- *Descrição*: Acesso por meio da praça Francisco Duarte. O evento é realizado anualmente em comemoração ao dia da Independência do Brasil, com desfile de todos os setores da municipalidade e redes municipal e estadual de ensino, divulgando suas conquistas anuais e transmitindo a mensagem de preservação ambiental.
- *Visitantes:* SIM;
- *Estado de conservação:* PRESERVADO;
- *Sinalização turística*: NÃO;
- *Meios de acesso*: A PÉ, BICICLETA, CARRO;
- *Adaptação para pessoas com deficiência*: NÃO;
- *Atividades realizadas no atrativo*: DESFILE CÍVICO;
- *Grau de utilização*: MÉDIO;
- *Período de maior visitação*: SETEMBRO.

DIA DAS CRIANÇAS

Coordenadas: 22°49'7.17"S 50°4'27.48"O

- *Descrição*: Acesso por meio da praça presidente Getúlio Vargas. O evento é realizado anualmente em comemoração ao dia das Crianças com recreação e lazer, além de distribuição gratuita de comidas típicas à população;
- *Visitantes:* SIM;
- *Estado de conservação:* PRESERVADO;
- *Sinalização turística*: NÃO;
- *Meios de acesso*: A PÉ, BICICLETA, CARRO;
- *Adaptação para pessoas com deficiência*: NÃO;
- *Atividades realizadas no atrativo*: RECREAÇÃO E LAZER;
- *Grau de utilização*: MÉDIO;
- *Período de maior visitação*: OUTUBRO.

ECO BIKE IBIRAREMA

VEM AÍ...

2º ECOBIKE IBIRAREMA

24 de junho de 2016

Coordenadas: 22°49'7.39"S 50°4'27.56"O

- *Descrição*: Acesso por meio da praça presidente Getúlio Vargas. O evento é realizado anualmente em comemoração à Semana Municipal do Meio Ambiente, com passeio ciclístico no perímetro urbano com alunos e moradores de Ibirarema e de toda região, transmitindo a mensagem de preservação ambiental;
- *Visitantes:* SIM;
- *Estado de conservação:* PRESERVADO;
- *Sinalização turística*: NÃO;
- *Meios de acesso*: A PÉ, BICICLETA, CARRO;
- *Adaptação para pessoas com deficiência*: NÃO;
- *Atividades realizadas no atrativo*: CICLISMO, TRILHA, OBSERVAÇÃO;
- *Grau de utilização*: MÉDIO;
- *Período de maior visitação*: JUNHO.

ENCONTRO DE CARROS ANTIGOS

Coordenadas: 22°48'55.94"S 50° 4'24.44"O

- *Descrição*: Acesso por meio da praça Francisco Duarte. O evento é realizado anualmente com a exposição de carros antigos procurando preservar a história dos automóveis e conta com a participação da população local e de toda região;
- *Visitantes:* SIM;
- *Estado de conservação:* PRESERVADO;
- *Sinalização turística*: NÃO;
- *Meios de acesso*: A PÉ, BICICLETA, CARRO;
- *Adaptação para pessoas com deficiência*: SIM;
- *Atividades realizadas no atrativo*: EXPOSIÇÃO DE CARROS ANTIGOS, DOAÇÃO DE ALIMENTOS;
- *Grau de utilização*: MÉDIO;
- *Período de maior visitação*: DEZEMBRO.

FEIRA DA LUA MUSICAL

Coordenadas: 22°49'6.32"S 50°4'27.74"O

- *Descrição*: Acesso por meio da praça presidente Getúlio Vargas. O encontro é realizado semanalmente com praça de alimentação, brinquedos para as crianças, divulgação dos produtos típicos de Ibirarema como artesanato e gastronomia, além de apresentação artística de artistas locais e regionais;
- *Visitantes:* SIM;
- *Estado de conservação:* PRESERVADO;
- *Sinalização turística*: NÃO;
- *Meios de acesso*: A PÉ, BICICLETA, CARRO;
- *Adaptação para pessoas com deficiência*: NÃO;
- *Atividades realizadas no atrativo*: GASTRONOMIA, RECREAÇÃO, APRESENTAÇÕES ARTISTICAS;
- *Grau de utilização*: MÉDIO;
- *Período de maior visitação*: ANO TODO.

FESTA DA LINGUIÇA

VEM AÍ...

1ª FESTA DA LINGUIÇA DE IBIRAREMA

23 de abril de 2016

Coordenadas: 22°48'58.23"S 50°4'24.41"O

- *Descrição*: Acesso por meio da praça Francisco Duarte. O evento será realizado anualmente para divulgação da tradicional linguiça ibiraremense em variados pratos gastronômicos na praça de alimentação, além de brinquedos para as crianças e apresentações artísticas;
- *Visitantes:* SIM;
- *Estado de conservação:* PRESERVADO;
- *Sinalização turística*: NÃO;
- *Meios de acesso*: A PÉ, BICICLETA, CARRO;
- *Adaptação para pessoas com deficiência*: SIM;
- *Atividades realizadas no atrativo*: GASTRONOMIA, MÚSICA;
- *Grau de utilização*: MÉDIO;
- *Período de maior visitação*: ABRIL.

FESTA DAS NAÇÕES

Coordenadas: 22°48'58.26"S 50°4'24.84"O

- *Descrição*: Acesso por meio da Praça Francisco Duarte. O evento é realizado anualmente durante as comemorações do aniversário de emancipação político-administrativa de Ibirarema, e reúne mostras da gastronomia de diversas nações diferentes e ainda promove a integração do espírito de paz entre diversos povos, além de apresentações artísticas;
- *Visitantes:* SIM;
- *Estado de conservação:* PRESERVADO;
- *Sinalização turística*: NÃO;
- *Meios de acesso*: A PÉ, BICICLETA, CARRO;
- *Adaptação para pessoas com deficiência*: SIM;
- *Atividades realizadas no atrativo*: GASTRONOMIA, LAZER, MÚSICA;
- *Grau de utilização*: MÉDIO;
- *Período de maior visitação*: NOVEMBRO.

FESTA DE SANTO ANTÔNIO DO ZÉ BENEDITO

Coordenadas: 22°48'59.59"S 50°6'16.47"O

- *Descrição*: Acesso por meio da estrada municipal José Henrique (IBM-444). O evento religioso em homenagem à Santo Antônio é realizado anualmente com comidas típicas de festa junina, reza do terço e queima de fogos;
- *Visitantes:* SIM;
- *Estado de conservação:* PRESERVADO;
- *Sinalização turística*: NÃO;
- *Meios de acesso*: A PÉ, BICICLETA, CARRO;
- *Adaptação para pessoas com deficiência*: NÃO;
- *Atividades realizadas no atrativo*: GASTRONOMIA, RELIGIOSO;
- *Grau de utilização*: MÉDIO;
- *Período de maior visitação*: JUNHO.

FESTA DE SANTO EXPEDITO NA ESTÂNCIA DO SARGENTO PEDRO

Coordenadas: 22°44'30.66"S 50°3'1.96"O

- *Descrição*: Acesso por meio da Rodovia Francisco Antunes Ribeiro (IBM-010, km 07), na estância do sargento Pedro. O evento é realizado anualmente em comemoração ao Santo Expedito, com participantes de Ibirarema e de toda região;
- *Visitantes:* SIM;
- *Estado de conservação:* PRESERVADO;
- *Sinalização turística*: NÃO;
- *Meios de acesso*: A PÉ, BICICLETA, CARRO;
- *Adaptação para pessoas com deficiência*: NÃO;
- *Atividades realizadas no atrativo*: GASTRONOMIA, ENCONTRO RELIGIOSO;
- *Grau de utilização*: MÍNIMO;
- *Período de maior visitação*: ABRIL.

FESTA DO MILHO

VEM AÍ...

2ª FESTA DO MILHO DE IBIRAREMA

09 e 10 de julho de 2016

Coordenadas: 22°48'58.42"S 50°4'23.15"O

- *Descrição*: Acesso por meio da praça Francisco Duarte. O evento gastronômico é realizado anualmente com pratos típicos à base de milho e com brinquedos para crianças e apresentações musicais;
- *Visitantes:* SIM;
- *Estado de conservação:* PRESERVADO;
- *Sinalização turística*: NÃO;
- *Meios de acesso*: A PÉ, BICICLETA, CARRO;
- *Adaptação para pessoas com deficiência*: SIM;
- *Atividades realizadas no atrativo*: GASTRONOMIA, MÚSICA;
- *Grau de utilização*: MÉDIO;
- *Período de maior visitação*: JULHO.

FESTA JUNINA DA VILA RIBEIRÃO VERMELHO

VEM AÍ...

FESTA JUNINA DA VILA RIBEIRÃO VERMELHO DE IBIRAREMA

25 de junho de 2016

Coordenadas: 22°49'11.42"S 50°4'5.43"O

- *Descrição*: Acesso por meio da quadra do conjunto habitacional Omar Sawaya Abud. O evento junino conta com a participação da população local e é realizado anualmente com pratos e apresentações musicais;
- *Visitantes:* SIM;
- *Estado de conservação:* PRESERVADO;
- *Sinalização turística*: NÃO;
- *Meios de acesso*: A PÉ, BICICLETA, CARRO;
- *Adaptação para pessoas com deficiência*: SIM;
- *Atividades realizadas no atrativo*: GASTRONOMIA, MÚSICA;
- *Grau de utilização*: MÉDIO;
- *Período de maior visitação*: JUNHO.

IBIRAREMA RODEIO FEST

Coordenadas: 22°48'47.92"S 50°4'47.07"O

- *Descrição*: Acesso por meio da alameda Augusta Martins Vieira. A tradicional festa de rodeio é acompanhada de shows em todas as noites e com entrada franca. Conta com a presença da população local e regional, além de uma grande diversidade de barracas gastronômicas e parque de diversões;
- *Visitantes:* SIM;
- *Estado de conservação:* PRESERVADO;
- *Sinalização turística*: NÃO;
- *Meios de acesso*: A PÉ, BICICLETA, CARRO;
- *Adaptação para pessoas com deficiência*: NÃO;
- *Atividades realizadas no atrativo*: RODEIO, SHOW, GASTRONOMIA, LAZER E DIVERSÃO;
- *Grau de utilização*: MÉDIO;
- *Período de maior visitação*: SETEMBRO.

f

JANTAR DANÇANTE DO DIA DAS MÃES

Coordenadas: 22°48'53.88"S 50°4'24.86"O

- *Descrição*: Acesso por meio do Clube Recreativo Pau d´Alho. O evento é realizado anualmente na segunda sexta-feira do mês de maio em comemoração ao dia das Mães. Com uma grande diversidade de comida, conta ainda com música ao vivo, e toda renda é revertida para a Associação do Câncer de Ibirarema;
- *Visitantes:* SIM;
- *Estado de conservação:* PRESERVADO;
- *Sinalização turística*: NÃO;
- *Meios de acesso*: A PÉ, BICICLETA, CARRO;
- *Adaptação para pessoas com deficiência*: SIM;
- *Atividades realizadas no atrativo*: GASTRONOMIA, MÚSICA, DANÇA;
- *Grau de utilização*: MÉDIO;
- *Período de maior visitação*: MAIO.

JANTAR DANÇANTE DO DIA DOS NAMORADOS

Coordenadas: 22°49'3.73"S 50°4'23.30"O

- *Descrição*: Acesso por meio do ginásio de esportes Omar Nogueira. O evento é realizado anualmente em comemoração ao dia dos Namorados, Com uma grande diversidade de comida, conta ainda com música ao vivo, sendo apresentadas as candidatas a rainha do Ibirarema Rodeio Fest. O jantar é beneficente e toda a renda é revertida ao Fundo Social de Solidariedade de Ibirarema;
- *Visitantes:* SIM;
- *Estado de conservação:* PRESERVADO;
- *Sinalização turística*: NÃO;
- *Meios de acesso*: A PÉ, BICICLETA, CARRO;
- *Adaptação para pessoas com deficiência*: NÃO;
- *Atividades realizadas no atrativo*: GASTRONOMIA, MÚSICA, DANÇA;
- *Grau de utilização*: MÉDIO;
- *Período de maior visitação*: JUNHO.

JANTAR DANÇANTE DO DIA DOS PAIS

Coordenadas: 22°48'53.88"S 50°4'24.86"O

- *Descrição*: Acesso por meio do Clube Recreativo Pau d´Alho. O evento é realizado anualmente na segunda sexta-feira do mês de agosto em comemoração ao dia dos Pais. Com uma grande diversidade de comida, conta ainda com música ao vivo, e toda renda é revertida para a Associação do Câncer de Ibirarema;
- *Visitantes:* SIM;
- *Estado de conservação:* PRESERVADO;
- *Sinalização turística*: NÃO;
- *Meios de acesso*: A PÉ, BICICLETA, CARRO;
- *Adaptação para pessoas com deficiência*: NÃO;
- *Atividades realizadas no atrativo*: GASTRONOMIA, MÚSICA, DANÇA;
- *Grau de utilização*: MÉDIO;
- *Período de maior visitação*: AGOSTO.

LAÇO EM DUPLA
Team Roping

Coordenadas: 22°48'59.07"S 50°4'44.03"O

- *Descrição*: Acesso por meio do Aras da Angelita. O evento é realizado anualmente entre os competidores da cidade e da região em disputa na prova de laço;
- *Visitantes:* SIM;
- *Estado de conservação:* PRESERVADO;
- *Sinalização turística*: NÃO;
- *Meios de acesso*: A PÉ, BICICLETA, CARRO;
- *Adaptação para pessoas com deficiência*: NÃO;
- *Atividades realizadas no atrativo*: COMPETIÇÃO, LAZER;
- *Grau de utilização*: MÉDIO;
- *Período de maior visitação*: MARÇO.

MISSA CAMPAL NOSSA SENHORA DE LOURDES

VEM AÍ...

1ª MISSA CAMPAL DE NOSSA SENHORA DE LOURDES DE IBIRAREMA

07 a 11 de fevereiro de 2016

Coordenadas: 22°48'56.63"S 50°4'23.82"O

- *Descrição*: Acesso por meio da praça Francisco Duarte. O evento será realizado anualmente em comemoração à padroeira Nossa Senhora de Lourdes, única paróquia da diocese de Ourinhos. Haverá missa campal para a população local e toda região.
- *Visitantes:* SIM;
- *Estado de conservação:* PRESERVADO;
- *Sinalização turística*: NÃO;
- *Meios de acesso*: A PÉ, BICICLETA, CARRO;
- *Adaptação para pessoas com deficiência*: SIM;
- *Atividades realizadas no atrativo*: EVENTO RELIGIOSO;
- *Grau de utilização*: MÉDIO;
- *Período de maior visitação*: FEVEREIRO.

MOTO ACAMPAMENTO TURMA DO ZERO

Coordenadas: 22°44'30.66"S 50°3'1.96"O

- *Descrição*: Acesso por meio da rodovia Francisco Antunes Ribeiro (IBM-010, km 07), na estância do sargento Pedro. O evento é realizado anualmente e conta com participantes de Ibirarema e de toda região.
- *Visitantes:* SIM;
- *Estado de conservação:* PRESERVADO;
- *Sinalização turística*: NÃO;
- *Meios de acesso*: MOTO;
- *Adaptação para pessoas com deficiência*: NÃO;
- *Atividades realizadas no atrativo*: ACAMPAMENTO, LAZER;
- *Grau de utilização*: MÉDIO;
- *Período de maior visitação*: NOVEMBRO.

PROCISSÃO DE CORPUS CHRISTI

VEM AÍ...

PROCISSÃO DE CORPUS CHRISTI DE IBIRAREMA

26 de maio de 2016

Coordenadas: 22°48'56.63"S 50°4'23.82"O

- *Descrição*: Acesso por meio da praça Francisco Duarte. O evento é realizado anualmente conta com a participação da comunidade católica que enfeitam as ruas para a passagem da procissão que é conduzido pelo pároco da Igreja;
- *Visitantes: SIM*;
- *Estado de conservação:* PRESERVADO;
- *Sinalização turística*: NÃO;
- *Meios de acesso*: A PÉ, BICICLETA, CARRO;
- *Adaptação para pessoas com deficiência*: SIM;
- *Atividades realizadas no atrativo*: PROCISSÃO, EVENTO RELIGIOSO;
- *Grau de utilização*: MÉDIO;
- *Período de maior visitação*: MAIO/JUNHO.

VEM AÍ...

1ª SEMANA CULTURAL DE IBIRAREMA

11 a 15 de abril de 2016

Coordenadas: 22°49'7.17"S 50°4'27.48"O

- *Descrição*: Acesso por meio da praça Getúlio Vargas. O evento será realizado com apresentação de artistas locais e exposição de artesanatos confeccionados pelos moradores da cidade;
- *Visitantes:* PREVISTO;
- *Estado de conservação:* PRESERVADO;
- *Sinalização turística*: NÃO;
- *Meios de acesso*: A PÉ, BICICLETA, CARRO;
- *Adaptação para pessoas com deficiência*: NÃO;
- *Atividades realizadas no atrativo*: LAZER, SHOW, EXPOSIÇÃO DE ARTESANATO;
- *Grau de utilização*: MÉDIO;
- *Período de maior visitação*: MARÇO.

NATAL ENCANTADO E FÁBRICA DE BRINQUEDOS

Coordenadas: 22°48'57.47"S 50°4'24.97"O

- *Descrição*: Acesso por meio da praça Francisco Duarte. O evento é realizado anualmente na semana do natal, com distribuição gratuita de brinquedos específicos para todas as crianças da cidade trazendo a magia e o encanto do natal a toda população local e regional;
- *Visitantes:* SIM;
- *Estado de conservação:* PRESERVADO;
- *Sinalização turística*: NÃO;
- *Meios de acesso*: A PÉ, BICICLETA, CARRO;
- *Adaptação para pessoas com deficiência*: SIM;
- *Atividades realizadas no atrativo*: DISTRIBUIÇÃO DE BRINQUEDOS, DECORAÇÃO TEMÁTICA;
- *Grau de utilização*: MÉDIO;
- *Período de maior visitação*: DEZEMBRO.

22.3. Atrativos Artificiais

ACESSA SP

Coordenadas: 22°48'39.39"S 50°4'12.01"O

- *Descrição*: Acesso por meio da rua Vereador Edmundo de Almeida, 102. O local conta com vários computadores de última geração que possibilita impressão de documentos e acesso à internet de forma gratuita à população para pesquisas e trabalhos escolares.
- *Visitantes:* SIM;
- *Estado de conservação:* PRESERVADO;
- *Sinalização turística*: NÃO;
- *Meios de acesso*: A PÉ, BICICLETA, CARRO;
- *Adaptação para pessoas com deficiência*: NÃO;
- *Atividades realizadas no atrativo*: SERVIÇO DE INTERNET GRATUITO;
- *Grau de utilização*: MÉDIO;
- *Período de maior visitação*: ANO TODO.

AÇOUGUES DE LINGUIÇA (PRODUTOS TÍPICOS)

Equipamentos e serviços turísticos em alimentação e bebidas de Ibirarema

Página 114 do PDTS

Coordenadas: 22°48'27.31"S 50°4'20.80"O

Descrição: Acesso dentro do perímetro urbano de Ibirarema. Os estabelecimentos comercializam a Linguiça de Ibirarema, um patrimônio de domínio popular local e regional, tratando-se de produto pioneiro e receita exclusiva que foi idealizada por cidadãos Ibiraremenses.

- *Visitantes:* NÃO;
- *Estado de conservação:* PRESERVADO;
- *Sinalização turística*: NÃO;
- *Meios de acesso*: A PÉ, BICICLETA, CARRO;
- *Adaptação para pessoas com deficiência*: NÃO;
- *Atividades realizadas no atrativo*: TRILHA, OBSERVAÇÃO;
- *Grau de utilização*: MÍNIMO;
- *Período de maior visitação*: ANO TODO.

BIBLIOTECA MARCÍLIO FRANCISCO DE PAULA SAMPAIO
ESTAÇÃO FERROVIÁRIA ANTONIO MARQUEZANI

Coordenadas: 22°49'7.51"S 50°4'28.12"O

- *Descrição*: Acesso por meio da praça Getúlio Vargas. O local abriga a biblioteca municipal e o acervo histórico do município. Conta com um amplo espaço para leituras e pesquisas escolares;
- *Visitantes: SIM*;
- *Estado de conservação:* PRESERVADO;
- *Sinalização turística*: NÃO;
- *Meios de acesso*: A PÉ, BICICLETA, CARRO;
- *Adaptação para pessoas com deficiência*: NÃO;
- *Atividades realizadas no atrativo*: BIBLIOTECA, ACERVO HISTÓRICO DO MUNICÍPIO;
- *Grau de utilização*: MÉDO;
- *Período de maior visitação*: ANO TODO.

PRODUTOS TÍPICOS DE IBIRAREMA

Cachaçaria Zé Dorvani

Coordenadas: 22°44'11.15"S 50°2'4.78"O

- *Descrição*: Acesso por meio da rodovia Francisco Antunes Ribeiro e IBM-232. É realizada a produção de cachaça artesanal com o plantio e a colheita da matéria prima pelo próprio produtor, para garantir a excelência do produto;
- *Visitantes:* NÃO;
- *Estado de conservação:* PRESERVADO;
- *Sinalização turística*: NÃO;
- *Meios de acesso*: BICICLETA, CARRO;
- *Adaptação para pessoas com deficiência*: NÃO;
- *Atividades realizadas no atrativo*: PRODUÇÃO DE CACHAÇA ARTESANAL;
- *Grau de utilização*: MÍNIMO;
- *Período de maior visitação*: ANO TODO.

CÂMARA MUNICIPAL DE IBIRAREMA

Coordenadas: 22°49'0.20"S 50°4'34.54"O

- *Descrição*: Acesso por meio da rua 15 de Novembro. O local conta com uma ótima estrutura para realização de eventos municipais e sessões do Poder Legislativo;
- *Visitantes:* SIM;
- *Estado de conservação:* PRESERVADO;
- *Sinalização turística*: NÃO;
- *Meios de acesso*: A PÉ, BICICLETA, CARRO;
- *Adaptação para pessoas com deficiência*: SIM;
- *Atividades realizadas no atrativo*: REUNIÕES, EVENTOS, ENCONTROS POLÍTICOS;
- *Grau de utilização*: MÉDIO;
- *Período de maior visitação*: ANO TODO.

CAPELA E CEMITÉRIO DO ANTIGO DISTRITO PAU D´ALHO
Município de Palmital

Foto indisponível

Coordenadas: 22°47'38.86"S 50°6'37.25"O e 22°47'38.23"S 50°6'54.03"O

- *Descrição*: Acesso por meio da estrada vicinal IBM-442. No local possui a antiga capela e cemitério do primeiro povoado que deu origem ao município de Ibirarema e que atualmente pertence ao município de Palmital.
- *Visitantes:* NÃO;
- *Estado de conservação:* PRECÁRIO;
- *Sinalização turística*: NÃO;
- *Meios de acesso*: BICICLETA, CARRO;
- *Adaptação para pessoas com deficiência*: NÃO;
- *Atividades realizadas no atrativo*: TRILHA, OBSERVAÇÃO;
- *Grau de utilização*: MÍNIMO;
- *Período de maior visitação*: ANO TODO.

CASARÃO RESTAURANTE DO REGINALDO

Coordenadas: 22°48'55.32"S 50°4'25.60"O

- *Descrição*: Acesso por meio da rua Francisco Pontremolez. No casarão antigo, recém reformado, é servido refeições no horário do almoço e lanches no período noturno e fins de semana;
- *Visitantes:* SIM;
- *Estado de conservação:* PRESERVADO;
- *Sinalização turística*: NÃO;
- *Meios de acesso*: A PÉ, BICICLETA, CARRO;
- *Adaptação para pessoas com deficiência*: NÃO;
- *Atividades realizadas no atrativo*: RESTAURANTE, LANCHONETE;
- *Grau de utilização*: MÉDIO;
- *Período de maior visitação*: ANO TODO.

CEMITÉRIO MUNICIPAL CASSIANO VALENTIM BORGES

Coordenadas: 22°48'50.36"S 50°4'54.76"O

- *Descrição*: Acesso por meio da Alameda Augusta Martins Vieira. O local O cemitério faz parte do roteiro histórico de visitação no qual são identificados elementos que demonstram a história social e artística através da estatuária, das obras arquitetônicas, dos epitáfios e dos símbolos encontrados e analisados nos túmulos, valorizando e exaltando a preservação desse imenso patrimônio público, que ficaram conhecidos como "museus ao céu aberto".
- *Visitantes:* SIM;
- *Estado de conservação:* PRESERVADO;
- *Sinalização turística*: NÃO;
- *Meios de acesso*: A PÉ, BICICLETA, CARRO;
- *Adaptação para pessoas com deficiência*: SIM;
- *Atividades realizadas no atrativo*: VISITAÇÃO, ADORAÇÃO À FAMILIARES E AMIGOS;
- *Grau de utilização*: MÉDIO;
- *Período de maior visitação*: NOVEMBRO.

CENTRO DE EVENTOS FRANCISCO PINHA

Coordenadas: 22°49'7.56"S 50°4'24.45"O

- *Descrição*: Acesso pela praça presidente Getúlio Vargas. No local são realizados bailes com a terceira idade de Ibirarema e de municípios vizinhos por meio de encontros quinzenais aos sábados;
- *Visitantes: SIM*;
- *Estado de conservação:* REGULAR;
- *Sinalização turística*: NÃO;
- *Meios de acesso*: A PÉ, BICICLETA, CARRO;
- *Adaptação para pessoas com deficiência*: SIM;
- *Atividades realizadas no atrativo*: LAZER, DANÇA, EVENTOS;
- *Grau de utilização*: MÉDIO;
- *Período de maior visitação*: ANO TODO.

CLUBE PAU D´ALHO

Coordenadas: 22°48'53.88"S 50°4'24.86"O

- *Descrição*: Acesso por meio da rua Francisco Pontremolez. O local possui espaço para realização de bailes, aniversários, casamentos e eventos em geral, além de ampla área de lazer;
- *Visitantes:* SIM;
- *Estado de conservação:* PRESERVADO;
- *Sinalização turística*: NÃO;
- *Meios de acesso*: A PÉ, BICICLETA, CARRO;
- *Adaptação para pessoas com deficiência*: NÃO;
- *Atividades realizadas no atrativo*: LAZER, DIVERSÃO, EVENTOS;
- *Grau de utilização*: MÉDIO;
- *Período de maior visitação*: ANO TODO.

CHÁCARA DA ADRIANINHA

Infraestrutura de apoio turístico em recreação de Ibirarema

Página 122 do PDTS

Coordenadas: 22°49'10.70"S 50°4'28.47"O

- *Descrição*: Acesso por meio da Alameda Alzira Correa Duarte. O espaço conta com piscinas para adultos e crianças, dois quartos, mesa de sinuca, geladeira, freezer churrasqueira, campo de futebol e internet free;
- *Visitantes:* SIM;
- *Estado de conservação:* PRESERVADO;
- *Sinalização turística*: NÃO;
- *Meios de acesso*: A PÉ, BICICLETA, CARRO;
- *Adaptação para pessoas com deficiência*: NÃO;
- *Atividades realizadas no atrativo*: RECREAÇÃO, LAZER, PISCINA, DORMITÓRIOS;
- *Grau de utilização*: MÉDIO;
- *Período de maior visitação*: ANO TODO.

ESTÁDIO MUNICIPAL PEDRO TEIXEIRA

Coordenadas: 22°48'50.84"S 50°4'34.15"O

- *Descrição*: Acesso por meio da rua João Domiciano Pereira. No local são realizados campeonatos municipais e regionais;
- *Visitantes:* SIM;
- *Estado de conservação:* PRESERVADO;
- *Sinalização turística*: NÃO;
- *Meios de acesso*: A PÉ, BICICLETA, CARRO;
- *Adaptação para pessoas com deficiência*: NÃO;
- *Atividades realizadas no atrativo*: CAMPEONATOS, EVENTOS;
- *Grau de utilização*: MÉDIO;
- *Período de maior visitação*: ANO TODO.

ESTÂNCIA DO SARGENTO PEDRO

Coordenadas: 22°44'30.66"S 50°3'1.96"O

- *Descrição*: Acesso por meio da rodovia Francisco Antunes Ribeiro (IBM-010). O local conta com um amplo salão de festa, sauna, piscina, dormitórios, campo de futebol, churrasqueira e internet free;
- *Visitantes:* NÃO;
- *Estado de conservação:* PRESERVADO;
- *Sinalização turística*: NÃO;
- *Meios de acesso*: A PÉ, BICICLETA, CARRO;
- *Adaptação para pessoas com deficiência*: NÃO;
- *Atividades realizadas no atrativo*: LAZER, DIVERSÃO, POUSADA, EVENTOS;
- *Grau de utilização*: MÉDIO;
- *Período de maior visitação*: ANO TODO.

GINÁSIO DE ESPORTE OMAR NOGUEIRA

Coordenadas: 22°49'3.73"S 50°4'23.30"O

- *Descrição*: Acesso por meio da rua Alexandre Simões de Almeida. No local para realização de campeonatos municipal e regional, além de jantares realizados pelo Fundo Social de Solidariedade e associações beneficentes;
- *Visitantes:* SIM;
- *Estado de conservação:* PRESERVADO;
- *Sinalização turística*: NÃO;
- *Meios de acesso*: A PÉ, BICICLETA, CARRO;
- *Adaptação para pessoas com deficiência*: NÃO;
- *Atividades realizadas no atrativo*: LAZER, EVENTOS, CAMPEONATOS;
- *Grau de utilização*: MÉDIO;
- *Período de maior visitação*: ANO TODO.

IGREJINHA DA BARRA BONITA

Coordenadas: 22°46'53.11"S 50°4'6.40"O

- *Descrição*: Acesso por meio da rodovia Francisco Antunes Ribeiro e estrada municipal Emília Gomes Briganó (IBM-164). A construção é histórica e ;
- *Visitantes:* NÃO;
- *Estado de conservação:* PRECÁRIO;
- *Sinalização turística*: NÃO;
- *Meios de acesso*: A PÉ, BICICLETA, CARRO;
- *Adaptação para pessoas com deficiência*: NÃO;
- *Atividades realizadas no atrativo*: OBSERVAÇÃO;
- *Grau de utilização*: MÍNIMO;
- *Período de maior visitação*: ANO TODO.

MUSEU DO CAFÉ

Coordenadas: 22°45'37.86"S 50°5'45.25"O

- *Descrição*: Acesso por meio da rodovia Francisco Antunes Ribeiro e estrada municipal Emília Gomes Briganó (IBM-164). Localizada em propriedade privada, no local encontra-se equipamentos antigos da época do auge do café e a máquina utilizada para limpeza do mesmo;
- *Visitantes:* NÃO;
- *Estado de conservação:* PRESERVADO;
- *Sinalização turística*: NÃO;
- *Meios de acesso*: BICICLETA, CARRO;
- *Adaptação para pessoas com deficiência*: NÃO;
- *Atividades realizadas no atrativo*: EXPOSIÇÃO DE MAQUINAS E EUIPAMENTOS ANTIGOS;
- *Grau de utilização*: MÍNIMO;
- *Período de maior visitação*: ESPORÁDICO.

PAÇO MUNICIPAL

Coordenadas: 22°48'56.63"S 50°4'23.82"O

- *Descrição*: Acesso por meio da praça Francisco Duarte. A paróquia de Nossa Senhora de Lourdes é a única da Diocese de Ourinhos que possui devoção a santa, protetora dos enfermos. No local encontra-se situada a Igreja Católica, que detém a quermesse onde são realizados os eventos da igreja, o escritório e a casa paroquial;
- *Visitantes:* SIM;
- *Estado de conservação:* PRESERVADO;
- *Sinalização turística*: NÃO;
- *Meios de acesso*: A PÉ, BICICLETA, CARRO;
- *Adaptação para pessoas com deficiência*: SIM;
- *Atividades realizadas no atrativo*: RELIGIOSO, EVENTOS;
- *Grau de utilização*: MÉDIO;
- *Período de maior visitação*: ANO TODO.

PARÓQUIA NOSSA SENHORA DE LOURDES

Coordenadas: 22°48'56.63"S 50°4'23.82"O

- *Descrição*: Acesso por meio da praça Francisco Duarte. A paróquia de Nossa Senhora de Lourdes é a única da Diocese de Ourinhos que possui devoção a santa, protetora dos enfermos. No local encontra-se situada a Igreja Católica, que detém a quermesse onde são realizados os eventos da igreja, o escritório e a casa paroquial;
- *Visitantes:* SIM;
- *Estado de conservação:* PRESERVADO;
- *Sinalização turística*: NÃO;
- *Meios de acesso*: A PÉ, BICICLETA, CARRO;
- *Adaptação para pessoas com deficiência*: SIM;
- *Atividades realizadas no atrativo*: RELIGIOSO, EVENTOS;
- *Grau de utilização*: MÉDIO;
- *Período de maior visitação*: ANO TODO.

PESQUE PAGUE DO BETUEL GAMBARY
ÁGUA DO FORMOSO

Infraestrutura de apoio turístico em recreação de Ibirarema

Página 122 do PDTS

Coordenadas: 22°45'33.34"S 22°45'33.34"S

- *Descrição*: Acesso por meio da Rodovia Francisco Antunes Ribeiro (IBM-010), no local é servido almoço aos finais de semana, pesca de peixe esportiva e para consumo;
- *Visitantes:* SIM;
- *Estado de conservação:* PRESERVADO;
- *Sinalização turística*: NÃO;
- *Meios de acesso*: BICICLETA, CARRO;
- *Adaptação para pessoas com deficiência*: NÃO;
- *Atividades realizadas no atrativo*: LAZER, PESCA, GASTRONOMIA;
- *Grau de utilização*: MÉDIO;
- *Período de maior visitação*: PRIMAVERA E VERÃO.

PISCINA CARLOS DO MERCADO

Coordenadas: 22°48'41.13"S 50°4'30.74"O

- *Descrição*: Acesso pela rua Horácio Marana. A área de lazer conta com piscina, casa com dormitório, sala, banheiro, cozinha e churrasqueira;
- *Visitantes:* SIM;
- *Estado de conservação:* PRESERVADO;
- *Sinalização turística*: NÃO;
- *Meios de acesso*: A PÉ, BICICLETA, CARRO;
- *Adaptação para pessoas com deficiência*: NÃO;
- *Atividades realizadas no atrativo*: LAZER;
- *Grau de utilização*: MÉDIO
- *Período de maior visitação*: ANO TODO.

PISCINA DITINHO MARQUES

Coordenadas: 22°48'51.95"S 50°3'48.70"O

- *Descrição*: Acesso por meio da rua Luiz Carlos Ribeiro – Mouraí. A área de lazer conta com área coberta, churrasqueira e piscina;
- *Visitantes:* SIM;
- *Estado de conservação:* PRESERVADO;
- *Sinalização turística*: NÃO;
- *Meios de acesso*: A PÉ, BICICLETA, CARRO;
- *Adaptação para pessoas com deficiência*: NÃO;
- *Atividades realizadas no atrativo*: LAZER;
- *Grau de utilização*: MÉDIO;
- *Período de maior visitação*: ANO TODO.

PISCINA JESUS AGENOR

Infraestrutura de apoio turístico em recreação de Ibirarema

Página 122 do PDTS

Coordenadas: 22°48'51.95"S 50°3'48.70"O

- *Descrição*: Acesso por meio da rua Luiz Carlos Ribeiro – Mouraí. A área de lazer conta com área coberta, churrasqueira e piscina;
- *Visitantes:* SIM;
- *Estado de conservação:* PRESERVADO;
- *Sinalização turística*: NÃO;
- *Meios de acesso*: A PÉ, BICICLETA, CARRO;
- *Adaptação para pessoas com deficiência*: NÃO;
- *Atividades realizadas no atrativo*: LAZER;
- *Grau de utilização*: MÉDIO;
- *Período de maior visitação*: ANO TODO.

PISCINA LÚ SORVETERIA

Coordenadas: 22°48'51.95"S 50°3'48.70"O

- *Descrição*: Acesso por meio da rua Luiz Carlos Ribeiro – Mouraí. A área de lazer conta com área coberta, churrasqueira e piscina;
- *Visitantes:* SIM;
- *Estado de conservação:* PRESERVADO;
- *Sinalização turística*: NÃO;
- *Meios de acesso*: A PÉ, BICICLETA, CARRO;
- *Adaptação para pessoas com deficiência*: NÃO;
- *Atividades realizadas no atrativo*: LAZER;
- *Grau de utilização*: MÉDIO;
- *Período de maior visitação*: ANO TODO.

PRAÇA ALFREDO CARAN

Coordenadas: 22°48'40.14"S 50°4'12.27"O

- *Descrição*: Acesso pelas ruas José Ribeiro da Silva e vereador Edmundo de Almeida. O local é arborizado e propicia convivência e recreação junto aos seus usuários.
- *Visitantes:* SIM;
- *Estado de conservação:* PRESERVADO;
- *Sinalização turística*: NÃO;
- *Meios de acesso*: A PÉ, BICICLETA, CARRO;
- *Adaptação para pessoas com deficiência*: NÃO;
- *Atividades realizadas no atrativo*: DESCANSO, OBSERVAÇÃO;
- *Grau de utilização*: MÍNIMO;
- *Período de maior visitação*: ANO TODO.

PRAÇA ANTONIO DINIZ

Coordenadas: 22°48'42.48"S 50°4'10.47"O

- *Descrição*: Acesso pelas ruas Bento Marana e Arthur Olegário Diniz. O local é arborizado e propicia convivência e recreação junto aos seus usuários, além de contar com a academia ao ar livre visando a melhoria da condição física ,qualidade de vida e a saúde das pessoas.
- *Visitantes:* SIM;
- *Estado de conservação:* PRESERVADO;
- *Sinalização turística*: NÃO;
- *Meios de acesso*: A PÉ, BICICLETA, CARRO;
- *Adaptação para pessoas com deficiência*: NÃO;
- *Atividades realizadas no atrativo*: DESCANSO, EXERCÍCIOS FÍSICOS, OBSERVAÇÃO;
- *Grau de utilização*: MÉDIO;
- *Período de maior visitação*: ANO TODO.

PRAÇA CAMILO VAZ DA SILVA

Coordenadas: 22°48'48.71"S 50°3'47.31"O

- *Descrição*: Acesso pela avenida Omar Sawaya Abud e ruas Andrelino Borges de Oliveira e pref. Luiz Martins Ferreira. O local é arborizado e propicia convivência e recreação junto aos seus usuários, além de contar com campo de futebol visando a melhoria da condição física da população local.
- *Visitantes:* SIM;
- *Estado de conservação:* PRESERVADO;
- *Sinalização turística*: NÃO;
- *Meios de acesso*: A PÉ, BICICLETA, CARRO;
- *Adaptação para pessoas com deficiência*: NÃO;
- *Atividades realizadas no atrativo*: DESCANSO, EXERCÍCIOS FÍSICOS, OBSERVAÇÃO;
- *Grau de utilização*: MÉDIO;
- *Período de maior visitação*: ANO TODO.

PRAÇA DA BÍBLIA

Coordenadas: 22°48'42.87"S 50°4'13.98"O

- *Descrição*: Acesso pelas ruas Bento Marana e José Ribeiro da Silva. O local é arborizado e propicia convivência e recreação junto aos seus usuários, além de contar com o exemplar de uma bíblia em forma de monumento, livro sagrado dos cristãos.
- *Visitantes:* SIM;
- *Estado de conservação:* PRESERVADO;
- *Sinalização turística*: NÃO;
- *Meios de acesso*: A PÉ, BICICLETA, CARRO;
- *Adaptação para pessoas com deficiência*: NÃO;
- *Atividades realizadas no atrativo*: DESNCANSO, OBSERVAÇÃO;
- *Grau de utilização*: MÍNIMO;
- *Período de maior visitação*: ANO TODO.

PRAÇA JOSÉ ANTÔNIO CAMACHO FERNANDES

Coordenadas: 22°48'40.53"S 50°4'15.42"O

- *Descrição*: Acesso pelas ruas Marcondes José Ferreira, Albertino Oliveira Lima e ver. Edmundo de Almeida. O local é arborizado e propicia convivência e recreação junto aos seus usuários.
- *Visitantes:* SIM;
- *Estado de conservação:* PRESERVADO;
- *Sinalização turística*: NÃO;
- *Meios de acesso*: A PÉ, BICICLETA, CARRO;
- *Adaptação para pessoas com deficiência*: NÃO;
- *Atividades realizadas no atrativo*: TRILHA, OBSERVAÇÃO;
- *Grau de utilização*: MÍNIMO;
- *Período de maior visitação*: ANO TODO.

PRAÇA FRANCISCO DUARTE

Coordenadas: 22°48'57.47"S 50°4'24.97"O

- *Descrição*: Acesso por meio da rua Francisco Pontremolez, No local situa-se a Igreja da Matriz e conta com local arborizado e propicia convivência e recreação junto aos seus usuários.
- *Visitantes:* SIM;
- *Estado de conservação:* PRESERVADO;
- *Sinalização turística*: NÃO;
- *Meios de acesso*: A PÉ, BICICLETA, CARRO;
- SIM;
- SIM;
- *Adaptação para pessoas com deficiência*: SIM;
- *Atividades realizadas no atrativo*: LAZER, RELIGIOSO;
- NÃO;
- *Grau de utilização*: MÉDIO;
- *Período de maior visitação*: ANO TODO.

PRAÇA PRESIDENTE GETÚLIO VARGAS

Coordenadas: 22°49'6.78"S 50°4'26.74"O

- *Descrição*: Acesso por meio da av. dep. Nelson Fernandes. O local é arborizado e propicia convivência e recreação junto aos seus usuários, sendo localizado a biblioteca municipal Marcílio Francisco de Paula Sampaio, centro de eventos Francisco Pinha, departamento de Cultura, Esporte e Turismo entre outros atrativos.
- *Visitantes:* SIM;
- *Estado de conservação:* PRESERVADO;
- *Sinalização turística*: NÃO;
- *Meios de acesso*: A PÉ, BICICLETA, CARRO;
- *Adaptação para pessoas com deficiência*: NÃO;
- *Atividades realizadas no atrativo*: RECREAÇÃO, LAZER, OBSERVAÇÃO, LEITURA;
- *Grau de utilização*: MÉDIO;
- *Período de maior visitação*: ANO TODO.

PRAÇA JOSÉ PEREIRA
Praça do Cristo

Coordenadas: 22°48'28.79"S 50°4'22.05"O

- *Descrição*: Acesso por meio das ruas min. Salgado Filho e Francisco Pontremolez. É localizada na entrada da cidade e tem como atrativo a estatua de Cristo, semelhante a do Rio de Janeiro. Conta também com uma academia ao ar livre utilizada pelos moradores para a prática de exercícios e melhoria da qualidade de vida;
- *Visitantes:* SIM;
- *Estado de conservação:* PRESERVADO;
- *Sinalização turística*: NÃO;
- *Meios de acesso*: A PÉ, BICICLETA, CARRO;
- *Adaptação para pessoas com deficiência*: NÃO;
- *Atividades realizadas no atrativo*: LAZER, EXERCÍCIOS, OBSERVAÇÃO;
- *Grau de utilização*: MÉDIO;
- *Período de maior visitação*: ANO TODO.

TREVO DE ENTRADA DA CIDADE

Coordenadas: 22°48'25.64"S 50°4'20.62"O

- *Descrição*: Acesso por meio da rodovia Raposo Tavares, km 405. Foi eleito o trevo mais embelezado pela Concessionária Auto Raposo Tavares (CART) responsável pelo corredor que abrande 444 quilômetros de rodovias privatizadas em nossa região. No período de festividades natalinas o trevo é todo enfeitado e recebe uma árvore de natal gigante;
- *Visitantes:* SIM;
- *Estado de conservação:* PRESERVADO;
- *Sinalização turística*: NÃO;
- *Meios de acesso*: A PÉ, BICICLETA, CARRO;
- *Adaptação para pessoas com deficiência*: NÃO;
- *Atividades realizadas no atrativo*: OBSERVAÇÃO;
- *Grau de utilização*: MÉDIO;
- *Período de maior visitação*: ANO TODO.

SÍTIO JÚNIOR ESPAÇO DE LAZER

Foto indisponível

Coordenadas: 22°44'46.66"S 50°3'19.64"O

- *Descrição*: Acesso pela rodovia Francisco Antunes Ribeiro (IBM-010). A área de lazer conta com casa mobiliada contendo três quartos, banheiro, uma sala contendo armário e freezer, área de lazer com churrasqueira, piscina, forno a lenha, banheiro masculino e feminino, mesa de esnuque e antena para celular.
- *Visitantes:* SIM;
- *Estado de conservação:* PRESERVADO;
- *Sinalização turística*: NÃO;
- *Meios de acesso*: BICICLETA, CARRO;
- *Adaptação para pessoas com deficiência*: NÃO;
- *Atividades realizadas no atrativo*: PISCINA, LAZER, DORMITÓRIO;
- *Grau de utilização*: MÉDIO;
- *Período de maior visitação*: ANO TODO.

VIVEIRO DE MUDAS
ECOPONTO IBIRAREMA
CENTRO DE EDUCAÇÃO AMBIENTAL SEBASTIÃO JORGE

Coordenadas: 22°48'50.34"S 50°3'50.10"O

- *Descrição*: Acesso pela rua vereador Agnello Jacinto de Moraes, 207, parque dos Oitis. No local é desenvolvido o Centro de Educação Ambiental realiza a capacitação de crianças e adolescentes de projetos socioambientais, além de professores e dirigentes de ensino. O Ecoponto Ibirarema coleta resíduos eletroeletrônicos e óleo de cozinha usado para reciclagem e descarte adequado. Por fim, o Viveiro de Mudas produz espécies de árvores para restauração ecológica e arborização urbana. É aberto ao público para visitação, aprendizagem, retiradas de mudas arbóreas e descarte de resíduos específicos.
- *Visitantes:* SIM;
- *Estado de conservação:* PRESERVADO;
- *Sinalização turística*: NÃO;
- *Meios de acesso*: A PÉ, BICICLETA, CARRO;
- *Adaptação para pessoas com deficiência*: SIM;
- *Atividades realizadas no atrativo*: EDUCAÇÃO AMBIENTAL, FORMAÇÃO DE MUDAS ARBÓREAS, COLETA DE RESÍDUOS PARA LOGÍSTICA REVERSA;
- *Grau de utilização*: MÉDIO;
- *Período de maior visitação*: ANO TODO.

22.4. Calendário Turístico 2016 *(sujeito a alterações):*

JANEIRO
Sem eventos

FEVEREIRO

07 a 11:	MISSA CAMPAL NOSSA SENHORA DE LOURDES
13:	CAMPEONATO DE CORRIDA

MARÇO
Sem eventos

ABRIL

17:	FESTA DE SANTO EXPEDITO NA ESTÂNCIA DO SGT. PEDRO
11 a 15:	SEMANA CULTURAL DE IBIRAREMA
23:	FESTA DA LINGUIÇA

MAIO

06:	JANTAR DO DIA DAS MÃES
26:	PROCISSÃO DE CORPUS CHRISTI

JUNHO

11:	JANTAR DO DIA DOS NAMORADOS
11:	FESTA DE ANTÔNIO DO ZÉ BENEDITO
25:	FESTA JUNINA DA VILA RIBEIRÃO VERMELHO
24:	ECO BIKE IBIRAREMA

JULHO

09 e 10:	FESTA DO MILHO

AGOSTO

06:	SHOW DE ESCOLHA DA RAINHA DO IBIRAREMA RODEIO FEST
12:	JANTAR DO DIA DOS PAIS
14:	CAMPEONATO DE FUTEBOL MOACIR LOPES (ÁGUA DO JABORANDI)

SETEMBRO

07:	DESFILE CÍVICO DE 07 DE SETEMBRO
07 a 11:	IBIRAREMA RODEIO FEST

OUTUBRO

12:	DIA DAS CRIANÇAS

NOVEMBRO

07 a 13:	AME IBIRAREMA
13	CAMPEONATO DE MOUNTAIN BIKE
08:	TORNEIO DE TRUCO
19 e 20:	MOTO ACAMPAMENTO TURMA DO ZERO
29:	FESTA DAS NAÇÕES
30:	BOLO COMEMORATIVO AO ANIVERSÁRIO DA CIDADE

DEZEMBRO

04:	ENCONTRO DE CARROS ANTIGOS
23:	NATAL ENCANTADO COM CHEGADA DO PAPAI NOEL

SEMANALMENTE

As sextas, 18h	FEIRA DA LUA MUSICAL

QUINZENALMENTE

Aos sábados, 23h	BAILE DA TERCEIRA IDADE

22.5. Calendário Turístico do Circuito Turístico do Vale do Paranapanema:

JANEIRO

Palmital:	FESTA DE SANTO REIS
Salto Grande	JOGOS DE VERÃO

FEVEREIRO

Ibirarema:	MISSA CAMPAL NOSSA SENHORA DE LOURDES
Ibirarema:	CAMPEONATO DE CORRIDA
Palmital:	CARNAVAL DE RUA
Ocauçu	FESTA DE SÃO SEBASTIÃO
Salto Grande	CARNAVAL

MARÇO

Campos Novos Pta:	FESTA DO PEÃO DE BOIADEIRO

ABRIL

Ibirarema:	FESTA DE SANTO EXPEDITO NA ESTÂNCIA DO SGT. PEDRO
Ibirarema:	SEMANA CULTURAL DE IBIRAREMA
Ibirarema:	FESTA DA LINGUIÇA

MAIO

Ibirarema:	JANTAR DO DIA DAS MÃES
Ibirarema:	PROCISSÃO DE CORPUS CHRISTI
Palmital:	FESTA DO PEÃO DE BOIADEIRO

JUNHO

Ibirarema:	JANTAR DO DIA DOS NAMORADOS
Ibirarema:	FESTA DE SANTO ANTÔNIO DO ZÉ BENEDITO
Ibirarema:	ECO BIKE IBIRAREMA
Ocauçu	FESTA DE SANTO ANTÔNIO
Pedrinhas Paulista	TRADICIONAL QUERMESSE PARÓQUIA SÃO DONATO
Salto Grande	ARRAIÁ NA PRAIA

JULHO

Ibirarema:	FESTA DO MILHO
Pedrinhas Paulista	FESTIVAL DE BALLET

AGOSTO

Ibirarema:	SHOW DE ESCOLHA DA RAINHA DO IBIRAREMA RODEIO FEST
Ibirarema:	TORNEIO DE FUTEBOL NA ÁGUA DO JABORANDI
Maracaí:	MENINO DA TÁBUA
Ocauçu	FESTA DO PEÃO DE BOIADEIRO
Pedrinhas Paulista	ENCONTRO MOTOCICLISTAS
Pedrinhas Paulista	FESTIVAL POP ROCK
Pedrinhas Paulista	MACARRONADA SÃO DONATO
Salto Grande	FESTIAL DE MÚSICA SERTANEJA

SETEMBRO

Ibirarema: DESFILE CÍVICO DE 07 DE SETEMBRO
Ibirarema: IBIRAREMA RODEIO FEST
Pedrinhas Paulista FESTA ITALIANA
Pedrinhas Paulista FESTIVIDADES DE ANIVERSÁRIO

OUTUBRO

Ibirarema: DIA DAS CRIANÇAS
Assis: FEIRA INDUSTRIAL, COMERCIAL E DE AGRONEGÓCIO (FICAR)
Cândido Mota: FESTA DO PEÃO DE BOIADEIRO GIGANTE VERMELHO
Ocauçu FESTA DE SÃO BENEDITO

NOVEMBRO

Ibirarema: AME IBIRAREMA
Ibirarema: DESAFIO DE MOUNTAIN BIKE
Ibirarema: TORNEIO DE TRUCO
Ibirarema: FESTA DAS NAÇÕES
Ibirarema: BOLO COMEMORATIVO AO ANIVERSÁRIO DA CIDADE
Ocauçu FESTIVAL DE VIOLA

DEZEMBRO

Ibirarema: NATAL ENCANTADO COM CHEGADA DO PAPAI NOEL

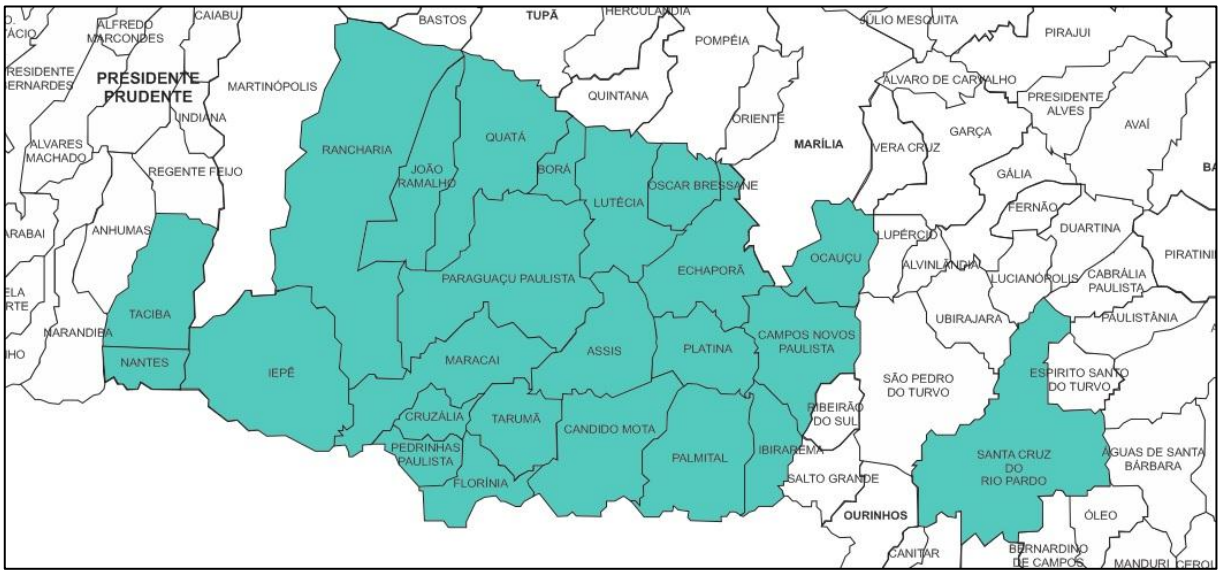

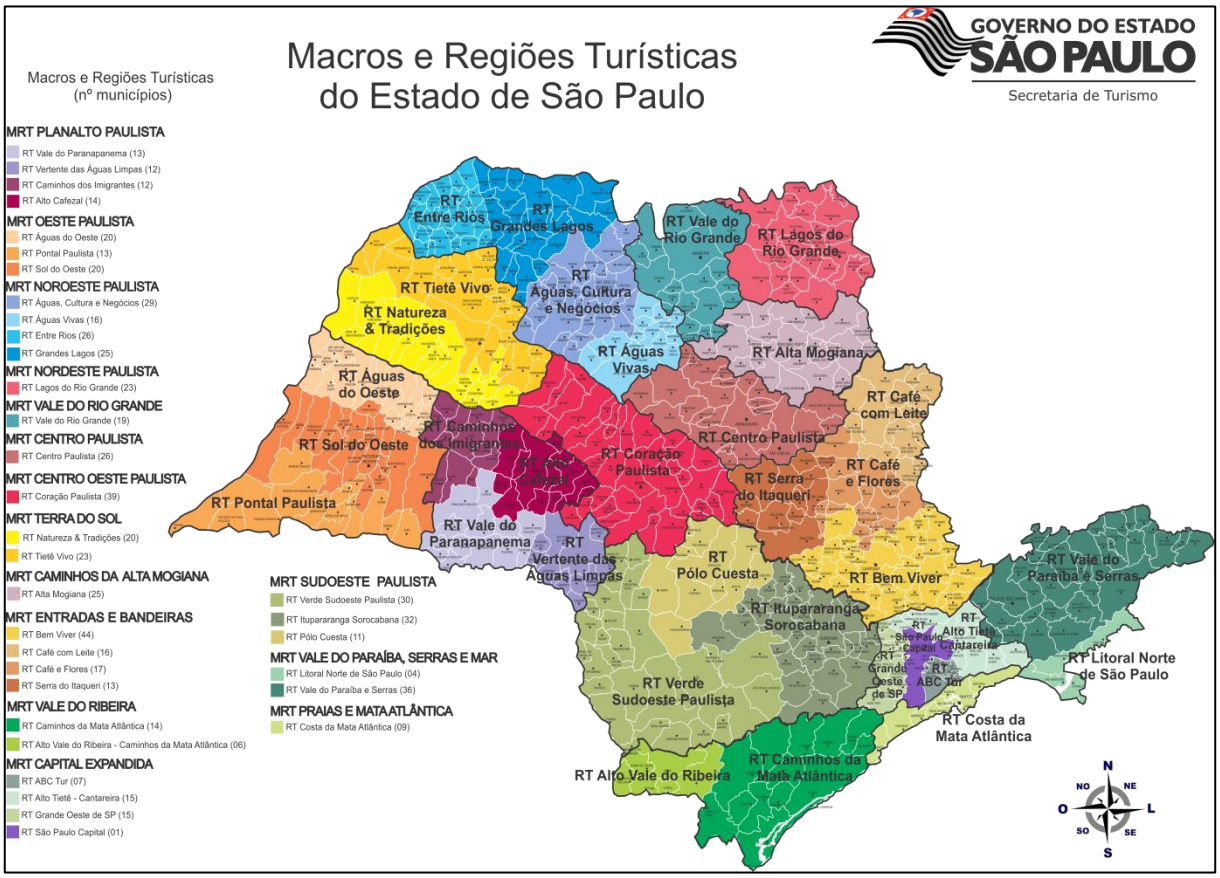
Macros e Regiões Turísticas do Estado de São Paulo
GOVERNO DO ESTADO SÃO PAULO
Secretaria de Turismo
Macros e Regiões Turísticas (nº municípios)
MRT PLANALTO PAULISTA
RT Vale do Paranapanema (13)
RT Vertente das Águas Limpas (12)
RT Caminhos dos Imigrantes (12)
RT Alto Cafezal (14)
MRT OESTE PAULISTA
RT Águas do Oeste (20)
RT Pontal Paulista (13)
RT Sol do Oeste (20)
MRT NOROESTE PAULISTA
RT Águas, Cultura e Negócios (29)
RT Águas Vivas (16)
RT Entre Rios (26)
RT Grandes Lagos (25)
MRT NORDESTE PAULISTA
RT Lagos do Rio Grande (23)
MRT VALE DO RIO GRANDE
RT Vale do Rio Grande (19)
MRT CENTRO PAULISTA
RT Centro Paulista (26)
MRT CENTRO OESTE PAULISTA
RT Coração Paulista (39)
MRT TERRA DO SOL
RT Natureza & Tradições (20)
RT Tietê Vivo (23)
MRT CAMINHOS DA ALTA MOGIANA
RT Alta Mogiana (25)
MRT ENTRADAS E BANDEIRAS
RT Bem Viver (44)
RT Café com Leite (16)
RT Café e Flores (17)
RT Serra do Itaqueri (13)
MRT VALE DO RIBEIRA
RT Caminhos da Mata Atlântica (14)
RT Alto Vale do Ribeira - Caminhos da Mata Atlântica (06)
MRT CAPITAL EXPANDIDA
RT ABC Tur (07)
RT Alto Tietê - Cantareira (15)
RT Grande Oeste de SP (15)
RT São Paulo Capital (01)
MRT SUDOESTE PAULISTA
RT Verde Sudoeste Paulista (30)
RT Itupararanga Sorocabana (32)
RT Pólo Cuesta (11)
MRT VALE DO PARAÍBA, SERRAS E MAR
RT Litoral Norte de São Paulo (04)
RT Vale do Paraíba e Serras (36)
MRT PRAIAS E MATA ATLÂNTICA
RT Costa da Mata Atlântica (09)
RT Entre Rios
RT Grandes Lagos
RT Vale do Rio Grande
RT Lagos do Rio Grande
RT Tietê Vivo
RT Natureza & Tradições
RT Águas, Cultura e Negócios
RT Águas Vivas
RT Alta Mogiana
RT Águas do Oeste
RT Café com Leite
RT Sol do Oeste
RT Caminhos dos Imigrantes
RT Centro Paulista
RT Coração Paulista
RT Serra do Itaqueri
RT Café e Flores
RT Pontal Paulista
RT Vale do Paranapanema
RT Vertente das Águas Limpas
RT Pólo Cuesta
RT Bem Viver
RT Vale do Paraíba e Serras
RT Itupararanga Sorocabana
RT Alto Tietê - Cantareira
RT São Paulo Capital
RT Grande Oeste de SP
RT ABC Tur
RT Litoral Norte de São Paulo
RT Verde Sudoeste Paulista
RT Costa da Mata Atlântica
RT Caminhos da Mata Atlântica
RT Alto Vale do Ribeira
N
NO
NE
O
L
SO
SE
S

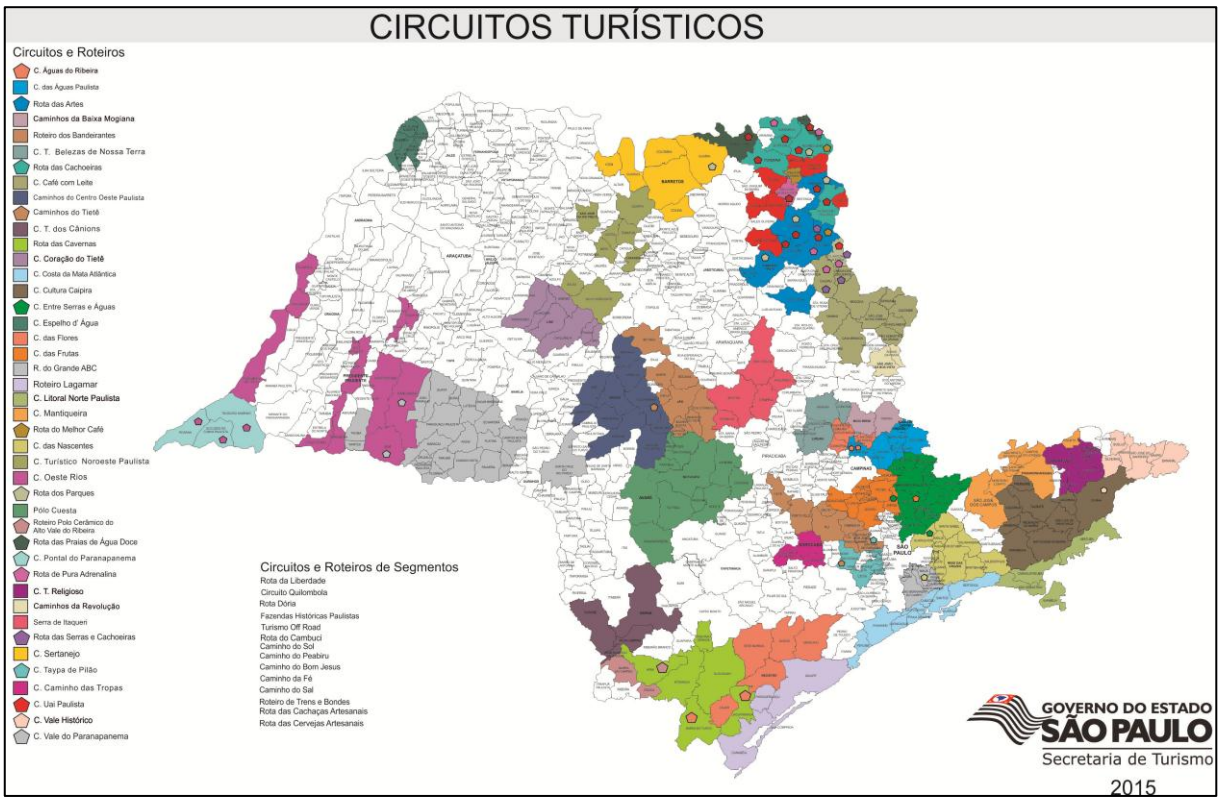
CIRCUITOS TURÍSTICOS
Circuitos e Roteiros
C. Águas do Ribeira
C. das Águas Paulista
Rota das Artes
Caminhos da Baixa Mogiana
Roteiro dos Bandeirantes
C. T. Belezas de Nossa Terra
Rota das Cachoeiras
C. Café com Leite
Caminhos do Centro Oeste Paulista
Caminhos do Tietê
C. T. dos Cânions
Rota das Cavernas
C. Coração do Tietê
C. Costa da Mata Atlântica
C. Cultura Caipira
C. Entre Serras e Águas
C. Espelho d' Água
C. das Flores
C. das Frutas
R. do Grande ABC
Roteiro Lagamar
C. Litoral Norte Paulista
C. Mantiqueira
Rota do Melhor Café
C. das Nascentes
C. Turístico Noroeste Paulista
C. Oeste Rios
Rota dos Parques
Pólo Cuesta
Roteiro Polo Cerâmico do Alto Vale do Ribeira
Rota das Praias de Água Doce
C. Pontal do Paranapanema
Rota de Pura Adrenalina
C. T. Religioso
Caminhos da Revolução
Serra de Itaqueri
Rota das Serras e Cachoeiras
C. Sertanejo
C. Taypa de Pilão
C. Caminho das Tropas
C. Uai Paulista
C. Vale Histórico
C. Vale do Paranapanema
Circuitos e Roteiros de Segmentos
Rota da Liberdade
Circuito Quilombola
Rota Dória
Fazendas Históricas Paulistas
Turismo Off Road
Rota do Cambuci
Caminho do Sol
Caminho do Peabiru
Caminho do Bom Jesus
Caminho da Fé
Caminho do Sal
Roteiro de Trens e Bondes
Rota das Cachaças Artesanais
Rota das Cervejas Artesanais
GOVERNO DO ESTADO SÃO PAULO
Secretaria de Turismo
2015

22.6. Equipamentos e serviços turísticos em hospedagem

IBIRAREMA

Hotel	Endereço	Telefone	Nº quartos	Nº leitos
Pousada e Restaurante Três Antenas	R. Sebastião Silva Ramos, 125	(14) 3307.1499	10	20
Restaurante Pousada Nossa Senhora Aparecida	R. Min. Salgado Filho, 955	(14) 99787.2461	24	31

PALMITAL – 21 Km

Hotel	Endereço	Telefone	Nº quartos	Nº leitos
Quartz Hotel	R. Ver. Clóvis de Camargo Bueno, 393	(18) 3351.1996	10	20

OURINHOS – 31 Km

Hotel	Endereço	Telefone	Nº quartos	Nº leitos
Ville Park Hotel	R. dos Expedicionários, 1.395	(14) 3302.3170	48	90
Hotel Ibis	Av. Luís Saldanha Rodrigues, 1.800	(14) 3512.2700	96	192
Grande Hotel	R. Cardoso Ribeiro, 523	(14) 3324.5188	64	–

NOVA ALEXANDRIA (município de Cândido Mota) – 28 Km

Hotel	Endereço	Telefone	Nº quartos	Nº leitos
Hotel Farol Alexandria	Rod. Raposo Tavares, Km 431	(18) 3349.7300	22	44

ASSIS – 40 Km

Hotel	Endereço	Telefone	Nº quartos	Nº leitos
Hd Plaza Hotel	Av. Rui Barbosa, 1.630	(18) 3321.1135	77	–
Ônix Hotel	Av. Rui Barbosa, 1.595	(18) 3321.2929	66	–
Hotel Paragem	Av. Abílio Duarte de Souza, 817	(18) 3324.3922	46	71

22.7. Equipamentos e serviços turísticos em alimentação e bebidas

RESTAURANTES / LANCHONETES / PIZZARIAS

Estabelecimento	Endereço	Telefone
Casarão Toninho Lanches	R. Francisco Pontremolez, 241	(14) 99753.9359
Casa do Espetinho	R. Cap. Pedro Messias, 250	(14) 3307.1368
Posto e Restaurante Santa Lúcia	Rod. Raposo Tavares, Km 405	(14) 3307.1169
Custódio Pastéis e Lanches	R. Dr. Júlio Prestes, 415	(14) 99676.3379
Carlinhos Lanches	R. Francisco José da Silva Onça, 195	(14) 99642.4380
Sabor e Aroma Pizza e Lanches	R. Cap. Pedro Messias, 389	(14) 99841.1128
Simei Pizza e Lanches	R. Cap. Pedro Messias, 10	(14) 3307.0780

PADARIAS

Estabelecimento	Endereço	Telefone
Padaria Oliveira	R. Dr. Ozório Alves da Silva, 161	(14) 3307.1356
Padaria Trigo de Ouro 01	R. Min. Salgado Filho, 85	(14) 3307.1476
Padaria Trigo de Ouro 02	R. Francisco Pontremolez, 740	–
Casa de Pães Oitis	Av. Pref. Chiquito Antunes, 239	(14) 99812.2250

SORVETERIAS

Estabelecimento	Endereço	Telefone
Sorveteria Três Irmãs	R. Francisco Pontremolez, 217	(14) 99620.6721
Sorveteria da Lú	R. Siqueira Rezende, 309	(14) 99662.1341

MERCADOS / BEBIDAS

Estabelecimento	Endereço	Telefone
Mercado Dois Irmãos	R. Min. Salgado Filho, 278	(14) 3307.1304
Mercado Oliveira	R. Min. Salgado Filho, 80	(14) 3307.1127
Mercado Macri 01	R. Dr. Osório Alves da Silva, 110	(14) 3307.7204
Mercado Macri 02	R. Francisco José da Silva Onça, 297	(14) 3307.1265
Mercadinho Oliveira	R. Maj. José Jacinto de Moraes, 123	(14) 3307.1462
Lanchonete Postinho	R. Francisco Pontremolez,	(14) 99664.5136

AÇOUGUES

Estabelecimento	Endereço	Telefone
Açougue Dois Irmãos (Lô)	R. 15 de Novembro, 240	(14) 3307.1490
Casa de Carnes Manu	R. Francisco José da Silva Onça, 87	(14) 99698.0560
Casa de Carnes Ibirarema	Pç. São Cristóvão, s/nº	–

22.8. Equipamentos e serviços turísticos em informação e receptividade

CENTRO DE ATENDIMENTO AO TURISTA (CAT)

Estabelecimento	Endereço	Telefone
Biblioteca Pública Municipal Marcílio Francisco de Paula Sampaio Estação Ferroviária Antonio Marquezani	Pç. Pres. Getúlio Vargas, 230	(14) 99660.0164
Conselho Municipal de Turismo (CONTUR)	Av. Dep. Nelson Fernandes, 350	(14) 3307.1152
Departamento Municipal de Cultura, Esporte e Turismo	Pç. Pres. Getúlio Vargas, 295	(14) 3307.1422

22.9. Infraestrutura de apoio turístico em transporte

EMPRESAS DE ÔNIBUS

Estabelecimento	Linhas	Telefone
Andorinha S/A	Presidente Prudente, Assis e São Paulo	(18) 3322.2957
Auto Viação Ourinhos Assis (AVOA)	Assis, Cândido Mota, Palmital, Salto Grande e Ourinhos	(14) 3302.2333

PONTOS DE EMBARQUE DE PASSAGEIROS

Estabelecimento	Endereço	Telefone
Terminal Rodoviário Emílio Pelissari Plataforma de Embarque de Passageiros Victor Amélio da Silva	R. Samuel Klepach, 570	–
Bar do Ponto	R. Min. Salgado Filho, 118	(14) 3307.1368

TAXISTAS AUTÔNOMOS

Estabelecimento	Endereço	Telefone
Maria Luiza da Silva	R. Pe. Adolfo Emerick, 56	(14) 99744.7656
Odair Amélio da Silva (Pexão)	R. Francisco Pontremolez, 274	(14) 99843.4066
Severino de Almeida Brandão (Lino)	R. Pe. Pio Matuzalém, 147	(14) 99618.2759

OFICINAS MECÂNICAS

Estabelecimento	Endereço	Telefone
Oficina São Paulo	R. Salvador Capuano, 21	(14) 3307.1155
Oficina Salles	R. Dr. Fernando Costa, 139	(14) 3307.1361

BORRACHARIAS

Estabelecimento	Endereço	Telefone
Borracharia Generich	Av. Dep. Nelson Fernandes, 465	(14) 99868.2841
Borracharia Ibirarema	Pç. São Cristóvão, s/nº	(14) 99693.2071
Borracharia do Roque	Rod. Raposo Tavares, Km 405	–

22.10. Infraestrutura de apoio turístico em comunicação

PROVEDORES DE INTERNET VIA RÁDIO E À CABO

Estabelecimento	Endereço	Telefone
IbiraNet	R. Francisco Pontremolez, 314 – Ibirarema (SP)	(14) 3307.1411
WebTal Telecom	R. Manoel Leão Rego, 108 – Palmital (SP)	(18) 3351.2122

POSTO DE ACESSO À INTERNET

Estabelecimento	Endereço	Telefone
Acessa SP	R. Ver. Edmundo de Almeida, 102	(14) 99719.3531

OPERADORAS DE TELEFONIA MÓVEL (TORRES)

Estabelecimento	Endereço	Cobertura
Vivo	R. Pe. Pio Matuzalém, 107	3G
Tim	Rod. Raposo Tavares, km 404	3G
Claro	R. Dr. Osório Alves da Silva, s/nº	3G
Oi	R. Sebastião da Silva Ramos, s/nº	3G

OPERADORA DE TELEFONIA FIXA (TORRE)

Estabelecimento	Endereço	Internet
Vivo / Telefônica	R. Francisco Pontremolez, 54	Cabo

22.11. Infraestrutura de apoio turístico em segurança

SEGURANÇA PÚBLICA

Estabelecimento	Endereço	Telefone
Polícia Civil	R. Francisco Pontremolez, 558 – Ibirarema (SP)	(14) 3307.1290
Polícia Militar		190
Corpo de Bombeiros	Av. Conselheiro Rodrigues Alves, 480 – Ourinhos (SP)	(14) 3324.6122
Polícia Militar Ambiental	Via Chico Mendes, 45 – Assis (SP)	(18) 3323.5111
Companhia Ambiental Estadual (CETESB)	Via Chico Mendes, 55 – Assis (SP)	(18) 3324.4177 0800.113.560
Coordenadoria Municipal de Defesa Civil Brigada Municipal Antifogo	Av. Dep. Nelson Fernandes, 350 – Ibirarema (SP)	199 (14) 3307.1152 (14) 99611.1108

22.12. Infraestrutura de apoio turístico em atendimento médico emergencial

ATENDIMENTO MÉDICO

Estabelecimento	Endereço	Telefone	Atendimento
Unidade Básica de Saúde (UBS)	R. José Pereira, 200	(14) 3307.1472 192	Urgência e emergência 24 horas
Programa Saúde da Família (PSF 1)	R. Joaquim Batista Ribeiro, 275	(14) 3307.0584	Segunda à sexta das 08 às 17 horas
Programa Saúde da Família (PSF 2)	R. Joaquim dos Santos, 187	–	Segunda à sexta das 08 às 17 horas

FARMÁCIAS

Estabelecimento	Endereço	Telefone	Atendimento
Drogaria Vital Farma	R. Francisco Pontremolez, 235	(14) 3307.1460	Diariamente das 08 às 21 horas
Farmácia Negrão	Pç. Francisco Duarte, 314	(14) 3307.1244	Diariamente das 08 às 20 horas

22.13. Infraestrutura de apoio turístico em sinalização

O município de Ibirarema possui apenas sinalização viária com indicação de nomes de todas as vias públicas e os principais próprios municipais.

22.14. Infraestrutura de apoio turístico em serviços bancários

AGÊNCIAS E CORRESPONDENTES BANCÁRIOS

Estabelecimento	Endereço	Telefone
Banco do Brasil	R. Francisco Pontremolez, 404	(14) 3307.1158
Banco Bradesco	R. Min. Salgado Filho, 162	(14) 3307.1118
SicoobCredimota	R. Joaquim dos Santos, 152	(14) 3307.1161
Lotérica Ibirarema (Caixa Econômica Federal – correspondente bancário)	R. Min. Salgado Filho, 335	(14) 3307.1382
Agência dos Correios (Banco do Brasil – correspondente bancário)	R. Francisco Pontremolez, 91	(14) 3307.1256
Bazar da Lica (Banco Bradesco – correspondente bancário)	R. Min. Salgado Filho, 295	(14) 3307.1326

22.15. Infraestrutura de apoio turístico em recreação

CHÁCARAS / RANCHOS

Estabelecimento	Endereço	Telefone
Chácara da Adrianinha	Al. Alzira Corrêa Duarte, s/nº	(14) 98147.4801
Chácara do Ditinho Marques	Estrada de acesso ao bairro Barra Bonita, ao lado da antiga Casa Abrigo	(14) 99618.3221
Sítio Júnior Espaço de Lazer	Rod. Francisco Antunes Ribeiro, km 06 À esquerda na primeira vicinal após o córrego Formoso	(14) 99668.5631
Estância do Sargento Pedro	Rod. Francisco Antunes Ribeiro, km 07	(14) 99645.5044 (14) 99164.9038
Rancho JMC Pousada (Milton do Açougue)	Rod. Francisco Antunes Ribeiro, km 10 À esquerda na primeira vicinal no município de Campos Novos Paulista	(14) 99621.8800

PESQUE PAGUE

Estabelecimento	Endereço	Telefone
Pesque Pague do Betuel (Gambary)	Rod. Francisco Antunes Ribeiro, km 05 À direita na primeira vicinal após a IBM-232	(14) 99706.3568

PISCINAS

Estabelecimento	Endereço	Telefone
Piscina do Carlos do Mercado	R. Horácio Marana, 637	(14) 3307.1304
Piscina do Clube Pau D´Alho	R. Francisco Pontremolez, 290	(14) 99611.1108
Piscina do Diego Salandin	Av. Dep. Nelson Fernandes, 673	(14) 99613.2290
Piscina do Jesus Agenor	R. Luiz Carlos Ribeiro – Mouraí, 251	(14) 99770.5712
Piscina da Lú da Sorveteria	R.Ver. Pedro Camacho Carvalho, 107	(14) 99662.1341

22.16. Infraestrutura básica de abastecimento de água potável e esgotamento sanitário

AUTARQUIA MUNICIPAL DE SANEAMENTO BÁSICO

Estabelecimento	Endereço	Telefone
Serviço Autônomo de Água e Esgoto de Ibirarema (SAAEI)	R. Cap. Pedro Messias, 587	(14) 3307.1403 115

Todo perímetro urbano do município de Ibirarema é atendido pelo Serviço Autônomo de Água e Esgoto de Ibirarema (SAAEI), autarquia municipal responsável pela execução de serviços de abastecimento de água e esgotamento sanitário no município e possui, atualmente, 100% de água tratada encanada, além de 100% de esgoto coletado e tratado.

O manancial de abastecimento público de água superficial é localizado no bairro Água Barra Bonita o qual fornece 50% de toda água consumida na zona urbana do município, correspondendo aproximadamente em 45 m³/hora de água. Possui, ainda, uma bateria de seis poços tubulares semi artesiano que retira do aquífero Serra Geral aproximadamente 40 m³/hora de água potável destinado à rede de distribuição.

Todo efluente tratado pela Estação de Tratamento de Esgoto (ETE) Joaquim da Costa Aranha é lançado no ribeirão Pau D´Alho. A ETE possui Licença de Operação da Companhia Ambiental do Estado de São Paulo (CETESB) com validade até 13 Set 2017.

Possui o Plano Municipal de Saneamento Básico em Água e Esgoto (PMSB) de Ibirarema, aprovado por meio da Lei Municipal n° 1.943, de 23 Out 2015, com o objetivo de articular, integrar e coordenar recursos tecnológicos, humanos, econômicos e financeiros para execução dos serviços públicos municipais urbanos de abastecimento de água e esgotamento sanitário na sede do município, em conformidade com o estabelecido na Lei Federal n° 11.445/2007.

22.17. Infraestrutura básica de gestão de resíduos sólidos

GESTÃO MUNICIPAL DE RESÍDUOS SÓLIDOS

Estabelecimento	Endereço	Telefone
Departamento de Planejamento, Obras e Serviços (DPOS)	Av. Dep. Nelson Fernandes, 242	199 (14) 3307.1422
Departamento de Meio Ambiente (DMA)	Av. Dep. Nelson Fernandes, 350	(14) 3307.1152

Os resíduos sólidos gerados no perímetro urbano são coletados em dias alternados e destinados ao Aterro em Valas Municipal, licenciado pela Companhia Ambiental do Estado de São Paulo (CETESB) com validade até 10 Jan 2018.

Dispõe de parceria com o Consórcio Intermunicipal do Vale do Paranapanema (CIVAP) para coleta e destinação adequada de lixo eletroeletrônico, pneumáticos inservíveis, óleo comestível usado, resíduos da construção civil e de serviços de saúde.

Não há registros de fontes de poluição, como pontos de lançamento de esgoto não tratado, indústrias poluentes, aterros não controlados, valas e lixões no território ibiraremense.

Possui o Plano Municipal de Gerenciamento Integrado de Resíduos Sólidos (PMGIRS) de Ibirarema, aprovado por meio da Lei Municipal n° 1.776, de 20 Fev 2014, com o objetivo o objetivo de atender à Lei Federal n° 12.305/2010, que institui a Política Nacional de Resíduos Sólidos (PNRS), dispondo sobre seus princípios, objetivos e instrumentos, bem como as diretrizes sobre a gestão integrada e ao gerenciamento de resíduos sólidos urbanos.

23. Objetivos, estratégias e ações

Foram listados os objetivos, estratégias e ações que devem ser tomados para solucionar ou minimizar os problemas apresentados em diagnóstico, bem como melhor aproveitamento das potencialidades identificadas.

Para fins de alinhamento, compreende-se neste documento o Objetivo: como lugar onde se pretende chegar; Estratégia: caminho a ser seguido para alcance do objetivo; e Ação: atividade que deve ser desenvolvida dentro de cada estratégia.

23.1. Mapa estratégico

Ações de Curto Prazo – Período: janeiro de 2016 a junho de 2017
Ações de Médio Prazo – Período: julho de 2017 a dezembro de 2018

MISSÃO

Desenvolver o turismo de forma sustentável em suas três dimensões: ambiental, econômica e social, e, subsidiar políticas públicas para o setor, a fim de proporcionar qualidade de vida e renda aos moradores, satisfação dos visitantes e preservação do patrimônio cultural e natural

OBJETIVOS

Preservação e valorização da cultura	Preservação do meio ambiente	Adequar a infraestrutura de apoio ao turismo	Estabelecer políticas públicas e parcerias no turismo	Desenvolvimento de estudos e pesquisas turísticas	Implantação, estruturação e diversificação da oferta turística	Fomento ao associativismo e empreendedorismo	Qualificação dos serviços profissionais do turismo	Promoção e comercialização do destino

ESTRATÉGIAS

Realização de eventos e disseminação da cultura local	Criar e implementar áreas de conservação, programas, normas e ações	Estruturar e criar espaços relacionados à atividades turísticas	Estabelecer políticas públicas voltadas ao turismo	Realizar estudos e pesquisas de interesse turístico	Aprimoramento de produtos turísticos	Envolver a comunidade no processo de desenvolvimento do turismo	Promover capacitação de profissionais ligados ao turismo por meio de cursos e palestras	Estruturar programa permanente de promoção e comercialização do destino
Fortalecer a produção, comercialização e associativismo	Fiscalizar periodicamente a implementação das normativas de preservação ambiental	Estruturar e criar serviços de apoio ao turismo	Articular parcerias, estruturar e fortalecer governança	Sistematizar e disponibilizar estudos e pesquisas de interesse turístico	Estruturar eventos como produtos turísticos		Qualificação dos serviços turísticos	
Por em prática ações de fiscalização do patrimônio cultural	Estrutura o Departamento de Meio Ambiente	Criar e implementar infraestrutura básica de apoio ao turismo		Criar e monitorar indicadores de sustentabilidade	Formatar arranjo para comercialização			

VISÃO

Ser reconhecido, até 2018, nos principais polos emissores e receptores do estado como um destino de turismo de negócio e eventos com infraestrutura adequada, organização e qualidade.

Objetivo 1 – Preservação e valorização da identidade cultural

Estratégia 1 – Realização de eventos e disseminação da cultura local

Curto prazo

- Desenvolver programa de educação patrimonial e ambiental nas escolas municipais e estadual;
- Implementar a Lei Federal n° 11.769/2009 que determina a obrigatoriedade do ensino de música em toda educação básica;
- Criar murais informativos para divulgação dos eventos culturais nas escolas;
- Criar e formatar eventos culturais no município a fim de minimizar a baixa temporada e inseri-los no calendário oficial;
- Realização de oficinas periódicas de disseminação dos saberes e modos de fazer da cultura local material e imaterial para comunidade;
- Realizar planejamento anual das atividades culturais do município a fim de garantir o sucesso destes eventos;
- Definir e priorizar projetos culturais para captação de recursos.

Médio prazo

- Elaborar o programa de apoio à formação de grupos culturais.

Estratégia 2 – Fortalecer a produção, comercialização e associativismo

Curto prazo

- Elaborar cadastro municipal das associações e entidades culturais e torna-lo público;
- Promover campanha junto aos artesões, sobre a importância do associativismo para o desenvolvimento do setor;
- Criação de selo/bandeirola para identificar o artesanato local de qualidade;
- Criar prêmio anual para entidades culturais certificando as melhores práticas.

Médio prazo

- Promover ciclos de files e palestras sobre artes plásticas, literatura e artesanato, com artistas e artesões locais.

Estratégia 3 – Por em prática ações de fiscalização do patrimônio cultural

Curto prazo

- Fiscalizar sistematicamente o cumprimento das normas referentes à preservação e conservação do patrimônio material, especialmente os estabelecimentos comerciais no centro histórico.

Objetivo 2 – Preservação do meio ambiente

Estratégia 1 – Criar e implementar áreas de conservação, programas, normas e ações para conservação ambiental

Curto prazo

- Sensibilizar os proprietários de atrativos naturais, sobre a importância de se adequarem às leis e normas de preservação do meio ambiente.

Médio prazo

- Elaborar e implementar programa de educação ambiental para moradores, proprietários rurais, visitantes e escolas;
- Implantar o programa de Pagamento por Serviços Ambientais (PSA), como forma de incentivo à preservação dos mananciais e áreas de vegetação nativa para os proprietários de áreas rurais, mesmo que em Reservas Legais e Áreas de Preservação Permanentes;
- Elaborar Estudo de Impacto Ambiental (EIA) dos eventos geradores de grande fluxo turístico para posterior implementação de ações mitigatórias e preventivas.

Estratégia 2 – Fiscalizar periodicamente a implementação das normativas de preservação do meio ambiente

Curto prazo

- Fazer cumprir o Código Municipal de Meio Ambiente e demais normas relacionadas.

Médio prazo

- Exigir dos empreendimentos que tenham um alto potencial de impacto ao meio ambiente, à realização de Estudos de Impacto Ambiental (EIA-RIMA);
- Adotar ações de fiscalização sistemáticas para preservação da fauna e flora;
- Fazer cumprir o Plano Municipal de Gerenciamento Integrado de Resíduos Sólidos (PMGIRS);
- Fiscalizar junto aos atrativos naturais as normas ditadas pela Lei de Licenciamento Ambiental e demais normas de conservação do meio ambiente.

Estratégia 3 – Estruturar o Departamento de Meio Ambiente

Médio prazo

- Contratação de fiscais e analistas ambientais;
- Adquirir equipamentos para a equipe de fiscalização ambiental.

Objetivo 3 – Adequar a infraestrutura de apoio ao turismo

Estratégia 1 – Estruturar e criar espaços relacionados às atividades turísticas

Curto prazo

- Estabelecer normas para divulgação, publicidade e propagando em vias públicas;
- Disciplinar a questão do trânsito no município, sendo: destinação de áreas para estacionamento em eventos de grande fluxo, bem como estabelecer normas para entrada, circulação e estacionamento de veículos de turismo, conforme Código de Trânsito Brasileiro (CTB);
- Adequar sanitários públicos para eventos de grande fluxo.

Médio prazo

- Elaborar projeto de sinalização turística bilíngue, sinalizando as vias de acesso aos atrativos naturais;
- Fazer manutenção periódica nas vias de acesso aos atrativos naturais;
- Revitalizar e implantar áreas verdes na cidade, principalmente nas vias de acesso ao município.

Estratégia 2 – Estruturar e criar serviços de apoio ao turismo

Curto prazo

- Regulamentar o transporte turístico por meio de concessão de licenças, inclusive para táxis;
- Fiscalizar as construções e reformas conforme Código Municipal de Meio Ambiente e Código Sanitário do Estado de São Paulo.

Médio prazo

- Implantar polícia turística;
- Implantar a rede de internet sem fio na cidade;
- Fiscalizar as empresas que fazem transporte intermunicipal.

Estratégia 3 – Criar e implementar infraestrutura básica de apoio ao turismo

Curto prazo

- Aquisição de gerador para hospital;
- Implantar projeto de gerenciamento de resíduos, executando ações práticas de coleta seletiva;
- Aumentar o número de lixeiras para coleta seletiva e restaurar as já existentes;
- Solicitar ações de prevenção e punição contra o tráfico de drogas;
- Fazer manutenção periódica das vias de dentro da cidade, e as de acesso aos atrativos turísticos;
- Fazer manutenção periódica do asfalto das vias de acesso ao município;

- Realizar manutenção periódica (pintura e consertos) de lixeiras;
- Aumentar efetivo policial durante fins de semana e feriados e implantar atendimento na delegacia.

Médio prazo

- Construção de uma nova estação de tratamento de efluentes após conclusão do distrito industrial;
- Implantar sinalização intermunicipal;
- Implementar projeto urbanístico na cidade;
- Revitalizar as calçadas;
- Implantar projeto de acessibilidade para pessoas portadoras de deficiências.

Objetivo 4 – Estabelecer políticas públicas e parcerias que favoreçam o desenvolvimento do turismo

Estratégia 1 – Estabelecer políticas públicas voltadas ao turismo

Curto prazo

- Criar política municipal que estabeleça diretrizes para o desenvolvimento do setor cultural;
- Aprovar e implementar a Política Municipal de Turismo Sustentável;
- Regulamentar o Zoneamento Ambiental do Município.

Médio prazo

- Monitorar periodicamente o plano de turismo e revisa-lo a cada três anos.

Estratégia 2 – Articular parcerias, estruturar e fortalecer governanças

Curto prazo

- Desenvolver uma campanha de disseminação sobre o papel do CONTUR entre os empresários e comunidade;
- Estabelecer agenda anual de trabalho do CONTUR tornando-o mais estratégico e menos operacional, tendo em vista os objetivos e ações priorizadas no plano;
- Realizar planejamento financeiro e prestação de conta anual das ações a serem financiadas/apoiadas pelo Fundo Municipal de Turismo (FUMTUR).

Médio prazo

- Criar fórum de discussão sobre associativismo, com o intuito de incrementar ações conjuntas entre o poder público municipal e os segmentos associativos;
- Contratar funcionário qualificado na prefeitura, para que seja responsável pela elaboração de projetos de interesse turístico.

Objetivo 5 – Estudos e pesquisas de interesse turístico

Estratégia 1 – Realizar estudos e pesquisas de interesse turístico

Curto prazo

- Atualizar o inventário turístico a cada dois anos;
- Desenvolver, anualmente, pesquisas do perfil do turista durante baixa, alta temporada e em pleno menos dois eventos geradores de grande fluxo turístico;
- Estimular as instituições de ensino superior da região, a desenvolver estudos e pesquisas capazes de contribuir para o desenvolvimento sustentável.

Médio prazo

- Estimular a comunidade a participar de estudos e pesquisas conduzidas pelo poder público, terceiro setor, entidades e instituições.

Estratégia 2 – Sistematizar e disponibilizar estudos e pesquisas de interesse

Curto prazo

- Mapear e reunir projetos e demandas de projetos relacionados à atividade turística;
- Reunir os estudos, projetos e pesquisas ligadas ao turismo, e disponibilizá-los na biblioteca municipal, sítio eletrônico da prefeitura;
- Garantir que os resultados das pesquisas sejam amplamente divulgados entre os organismos públicos, empresariais e comunidade interessada.

Médio prazo

- Criar um banco de dados informatizado, que ajude na coleta e interpretação das informações de interesse turístico, principalmente as informações referentes à demanda e oferta turística.

Estratégia 3 – Criar e monitorar indicadores de sustentabilidade

Curto prazo

- Levantar os principais indicadores de sustentabilidade dos meios de hospedagem, bares e restaurantes.

Médio prazo

- Identificar e levantar os principais indicadores de sustentabilidade nos atrativos naturais, culturais e em eventos;
- Identificar e levantar os principais indicadores de sustentabilidade na área urbana do município (consumo x disponibilidade de água, geração e tratamento de esgoto, geração e reaproveitamento de resíduos sólidos e de construção civil, disponibilidade x consumo de energia, grau de satisfação da comunidade etc.);
- Identificar e levantar os principais indicadores de sustentabilidade na área rural do município (preservação de APP´s e recursos hídricos etc.);

- Monitorar periodicamente os principais indicadores de sustentabilidade nos atrativos, área urbana e rural.

Objetivo 6 – Implantação, estruturação e diversificação da oferta turística

Estratégia 1 – Aprimoramento de produtos turísticos

Curto prazo

- Consultoria para aprimoramento de atividades turísticas nos atrativos culturais e naturais.

Médio prazo

- Realizar consultorias para estruturação das atividades relacionadas ao turismo e sua produção associada;
- Consultoria nos equipamentos turísticos para implementação de ações de inovação de seus produtos, processos e serviços;
- Realizar estudo de capacidade de carga nos atrativos naturais;
- Adquirir equipamentos para modernizar o CAT, a fim de proporcionar mais qualidade ao atendimento;
- Criar critérios de qualidade e selo para empreendimentos turísticos e avalia-los periodicamente;
- Consultoria para elaboração de projetos de acesso a linhas de crédito;
- Padronizar controle de visitantes nos atrativos.

Estratégia 2 – Estruturar eventos coo produtos turísticos

Curto prazo

- Mapear eventos e formatar calendário oficial do município;
- Realizar exposições com os artistas locais e inseri-las no calendário oficial da cidade;
- Formatar uma programação de atividades constantes para o teatro e cinema;
- Criar/reativar festivais gastronômicos e culturais;
- Estimular ações de captação de eventos regionais, nacionais e internacionais;
- Utilizar instâncias participativas e democráticas como: CONTUR, CONDEMA, Comissão de Eventos para planejar e formatar os grandes eventos.

Estratégia 3 – Formatar arranjo para comercialização

Curto prazo

- Realizar rodada de negócios para que os empresários da cadeia produtiva do turismo firmem acordos comerciais;
- Utilizar os roteiros já formatados pelas agências de receptivo para promover o destino junto a agências emissivas;
- Integrar regionalmente os empreendimentos de Ibirarema em circuitos turísticos segmentados, a fim de 134oloca134134a-los e 134oloca134-los;
- Cadastrar horário de funcionamento dos equipamentos turísticos, e, 134oloca134-los.

Médio prazo

- Integrar a cadeia produtiva do turismo, por meio da adoção de sistema informatizado de comercialização e controle de entrada aos atrativos (voucher).

Objetivo 7 – Fomento ao associativismo e empreendedorismo

Estratégia 1 – Envolver a comunidade no processo de desenvolvimento do turismo

Curto prazo

- Realizar palestras das áreas de meio ambiente, cultura e turismo para a comunidade local;
- Elaborar um programa de iniciação técnica/profissional voltado ao turismo para a comunidade local.

Médio prazo

- Implementar programa "Turismo na Escola" nas escolas da rede pública de Ibirarema;
- Elaboração e distribuição de cartilha divulgando o fazer turístico e os benefícios diretos e indiretos oriundos do setor;
- Incentivar o empreendedorismo por meio de oficinas e palestras dentro das universidades e associações de moradores, bem como criar programa de sensibilização para a importância econômica da atividade turística.

Objetivo 8 – Qualificação dos serviços e dos profissionais da cadeia do turismo (oferta)

Estratégia 1 – Promover capacitação de profissionais ligados ao turismo por meio de cursos e palestras

Curto prazo

- Qualificar o quadro de servidores do Departamento de Turismo;
- Implementar programa de alimentos seguros;
- Realizar capacitação em atendimento ao turista e técnicas operacionais para os profissionais das áreas de: alimentação fora do lar, meios de hospedagem, atrativos e comércio;
- Qualificar os empresários no que diz respeito aos conteúdos e ferramentas da Web em benefício de seu negócio;
- Realizar palestra sobre os benefícios do programa Sebrae para as micro e pequenas empresas nos quesitos de inovação e tecnologia.

Médio prazo

- Promover capacitações periódicas para servidores públicos das áreas de turismo, cultura e meio ambiente;
- Realizar semana de capacitação para os profissionais ligados ao turismo;
- Realizar capacitações de planejamento e gestão de empreendimentos turísticos, voltados para: alimentação fora do lar, meios de hospedagem, atrativos e comércio.

Estratégia 2 – Qualificação dos serviços turísticos

Curto prazo

- Aumentar o número de fiscalização da Vigilância Sanitária nos equipamentos gastronômicos, meios de hospedagem e atrativos naturais;
- Realizar missão técnica de benchmarking para conhecimento das melhores práticas em turismo.

Médio prazo

- Fazer uma campanha de conscientização sobre a importância de se planejar para abrir um empreendimento.

Objetivo 9 – Promoção e comercialização do destino

Estratégia 1 – Estruturar programa permanente de promoção e comercialização do destino

Curto prazo

- Captar recurso para executar projeto de promoção turística de Ibirarema;
- Utilizar a marca de Ibirarema – Terra da Linguiça em todas as ferramentas de divulgação e reforçar sua localização;
- Divulgar nacionalmente o calendário de eventos da cidade;
- Ofertar o destino Ibirarema às operadoras de turismo, por meio de roteiros e circuito turísticos;
- Realizar eventos em centros emissivos para divulgação do destino turístico Ibirarema;
- Priorizar a promoção e divulgação das atividades e empreendimentos turísticos, devidamente cadastrados e licenciados pelo poder público;
- Aumentar a ocupação, permanência e o gasto médio do turista, com ênfase nos períodos de baixa ocupação, por meio do Calendário Turístico de Ibirarema;
- Utilizar as redes sociais para promover o destino Ibirarema e oferecer atendimento ao turista;
- Criar material promocional direcionado para público final, agentes e operadoras de turismo.

Médio prazo

- Contratar ou estruturar equipe especializada para divulgar o destino e organizar *press trip* (Imprensa/Relações Públicas);
- Contratar um profissional de relações públicas digital para a produção de conteúdos, campanhas e estratégias para manter o acesso constante das redes sociais;
- Participar de processos integrados de promoção com outros destinos turísticos da região;
- Criar aplicativo para dispositivos móveis a fim de promover o destino Ibirarema;
- Promover *Famtours*, periodicamente;
- Divulgar Ibirarema por meio de mostra cultural, cartões postais, guias e outdoors;
- Veicular anúncio em mídias impressas: revista de turismo de grande circulação, cadernos de turismo de grande mídia regional e estadual.

24. Análise do ambiente

Para levantamento do diagnóstico foi utilizada a metodologia de análise SWOT ou FOFA, que consiste em analisar o ambiente interno Forças / Strenghts e Fraquezas / Weaknesses, nesse caso, fatores relativos ao município e sua gestão, bem como, o ambiente externo em que foram analisadas as forças externas ao município, que têm direta influência nos resultados, Oportunidades / Opportunities e Ameaças / Threats.

A constatação desses itens advém do resultado de uma análise combinada, incluindo levantamentos em oficinas participativas, pesquisa em fonte secundária de dados e entrevistas individuais com atores do trade turístico.

A fim de facilitar a leitura, o levantamento diagnóstico foi agrupado em quatro dimensões: Turismo, Infraestrutura, Meio Ambiente e Cultura. Ressalta-se que os itens a seguir estão listados em ordem aleatória, não havendo intenção, neste momento, de coloca-los em grau de importância.

	Ajuda	*Atrapalha*
Interna (organização)	Forças	Fraquezas
Externa (ambiente)	Oportunidades	Ameaças

	Ajuda	Atrapalha
Ambiente interno	*STRENGTHS | FORÇAS* • O Plano Diretor de Turismo Sustentável (PDTS) permite ao município planejar e executar projetos com foco no crescimento e desenvolvimento do turismo nos próximos anos, sendo revisados num período de três anos; • Estimula o desenvolvimento socioambiental, técnico e cultural da população; • Promove a integração e orgulho da população em relação à sua cidade; • Fortalecimento do CONTUR com a consulta aos conselheiros turísticos e sociedade civil sobre a aplicação dos projetos; • Otimização das atrações existentes com melhorias para utilização da população e turistas; • Parceria com a Fundação Educacional do Município de Assis (FEMA) visando a execução de pesquisas relacionadas ao turismo local; • Abastecimento e tratamento eficaz de água para 100% da população urbana; • Coleta e tratamento de 100% dos efluentes coletados; • Coleta eficaz e apoio à reciclagem de resíduos sólidos urbanos; • Projetos que contribuem para o desenvolvimento sustentável; • Limpeza constante de todas as ruas da cidade; • Inventário amplo e detalhado do inventário cultural; • A população local faz uso dos equipamentos e atrativos turísticos.	*WEAKNESSES | FRAQUEZAS* • Caso os projetos não forem executados, o patamar do turismo permanece estável ou pode retroceder; • Se a iniciativa privada e a população não estiverem engajadas no PDTS e suas ações, a possibilidade de crescimento do turismo se torna praticamente nula; • A oferta de turismo principalmente em relação aos meios de hospedagem e receptivo turístico da cidade precisa evoluir tecnologicamente, qualificar mão de obra, aperfeiçoar sua infraestrutura para poder receber novos fluxos de turistas com qualidade; • Falta de fiscalização urbana e ambiental; • Inexistência de sinalização turística, dificultando a localização e o descontentamento do visitante.

Ambiente externo	*OPPORTUNITIES | OPORTUNIDADES* • O PDTS pode atrair investimentos externos de organizações privadas e públicas; • Ibirarema pode se transformar em um destino de turismo com abrangência nacional e internacional, com o aprimoramento da oferta turística atual e a implementação do banco de projetos; • Aumento do fluxo de turismo de segmentos como lazer, religioso, esportivo, sustentável, acessível, e de negócios e eventos, com o aumento da oferta hoteleira e implementação dos projetos estruturantes, diminuindo a sazonalidade; • Ibirarema está inserido no Circuito Turístico do Vale Paranapanema dando maior visibilidade ao município e maior possibilidade de participação em feiras e ações de colaboração; • Localização geográfica privilegiada com boas ligações rodoviários, próxima a três polos regionais: Assis, Ourinhos e Marília, além de linhas regulares de ônibus intermunicipal; • Aumento do fluxo do turismo doméstico nacional; • Boa relação política entre governo do estado e municipal; • Expansão do número de estâncias turísticas contempladas pela Secretaria Estadual de Turismo e a criação de municípios de interesse turístico no estado de São Paulo; • Destaque regional, federal e internacional em políticas públicas ambientais com certificações nos programas Município Verde Azul (PMVA) da Secretaria do Meio Ambiente do Estado de São Paulo e Agenda Ambiental na Administração Pública (A3P) do Ministério do Meio Ambiente.	*THREATS | AMEAÇAS* • Concorrência de outros municípios com a mesma atuação em alguns segmentos turísticos; • Localização de recursos ambientais e culturais em propriedades privadas; • Baixa remuneração dos profissionais de turismo; • Concorrência de cidades vizinhas como Palmital e Salto Grande que possuem imagens turísticas mais consolidadas; • Não aproveitar o momento propício ao desenvolvimento do turismo em que Ibirarema se encontra hoje; 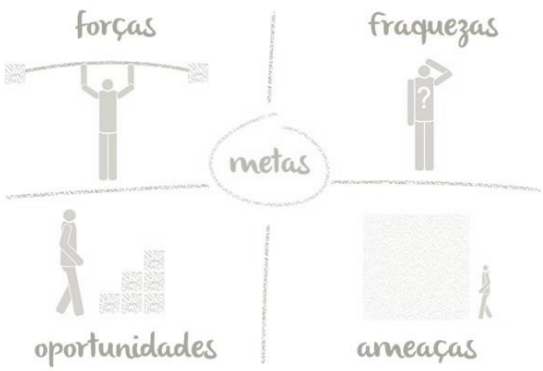

25. Considerações finais

O planejamento estratégico apresentado neste documento é produto de um processo participativo. A partir de uma sequência metodológica, oportunizou-se a construção conjunta do direcionamento do turismo no município. Constitui-se num passo importante para a estruturação do município de Ibirarema como um destino turístico sustentável. Este é, porém, o primeiro passo. Cabe à comunidade de Ibirarema e os parceiros que participaram da construção do plano a tarefa de articular e monitorar as ações previstas.

Dessa forma, mais do que um depósito de conhecimentos técnicos transformados em objetivos, estratégias e ações, o plano estratégico passa a ser um registro vivo das ações que serão empreendidas, na busca pela competitividade do destino no cenário turístico nacional, devendo o Poder Público Municipal auxiliar nos investimentos necessários para viabilizar a execução das ações previstas a curto, médio e longo prazo.

Ibirarema (SP), 16 de dezembro de 2015.

THIAGO ANTONIO BRIGANÓ
Prefeito

ALLAN OLIVEIRA TÁCITO
Presidente do CONTUR

26. Referências bibliográficas

BRASIL, Ministério do Turismo. Plano Nacional de Turismo. Disponível em: http://www.turismo.gov.br/images/pdf/plano_nacional_2013.pdf. Acesos em 25 ago. 2015.

BRASIL. Decreto Federal nº 7.381, de 02 de dezembro de 2010. Regulamenta a Lei nº 11.771, de 17 de setembro de 2008, que dispõe sobre a Política Nacional de Turismo, define as atribuições do Governo Federal no planejamento, desenvolvimento e estímulo ao setor turístico, e dá outras providências. Disponível em: http://www.planalto.gov.br/ccivil_03/_Ato2007-2010/2010/Decreto/D7381.htm. Acesso em: 10 ago. 2015.

BRASIL. Lei Federal nº 11.711, de 17 de setembro de 2008. Dispõe sobre a Política Nacional de Turismo, define as atribuições do Governo Federal no planejamento, desenvolvimento e estímulo ao setor turístico; revoga a Lei nº 6.505, de 13 de dezembro de 1977, o Decreto-Lei nº 2.294, de 21 de novembro de 1986, e dispositivos da Lei nº 8.181, de 28 de março de 1991; e dá outras providências. Disponível em: http://www.planalto.gov.br/ccivil_03/_ato2007-2010/2008/lei/l11771.htm. Acesso em: 10 ago. 2015.

BRASIL. Portal do Ministério do Turismo. Disponível em: http://www.turismo.gov.br. Acesso em 15 ago. 2015.

DIAMANTINA (MG). O Estudo da Demanda Turística de Diamantina e sua Relação com o Marketing de Destinos como Instrumento de Fomento do Turismo Local. Disponível em: http://site.ufvjm.edu.br/revistamultidisciplinar/files/2011/09/O-Estudo-da-Demanda-Tur%C3%ADstica-de-Diamantina-e-sua-Rela%C3%A7%C3%A3o-com-o-Marketing-de-Destinos-como-Instrumento-de-Fomento-do-Turismo-Local.pdf. Acesso em: 20 ago. 2015.

GOIÁS. Agência Estadual de Turismo (GOIÁS TURISMO). Plano de Desenvolvimento Integrado do Turismo Sustentável do Polo de Negócios e Eventos em Goiás (PDITS) – Polo de Negócios e Eventos 2012. Disponível em: http://www.goiasturismo.go.gov.br/download/plano-de-desenvolvimento-integrado-do-turismo-sustentavel-polo-de-negocios-e-eventos-2012. Acesso em: 20 ago. 2015.

IBIRAREMA (SP). Lei Complementar Municipal nº 06, de 20 de agosto de 2009. Institui o Código do Meio Ambiente do Município de Ibirarema, dispõe sobre a política municipal de proteção, controle, conservação e restauração do meio ambiente e recursos hídricos, e dá outras providências.

PEREIRA BARRETO (SP). Plano Diretor de Turismo. Disponível em: http://www.pereirabarreto.sp.gov.br/planodiretordeturismo.html. Acesso em: 12 ago. 2015.

PIRACICABA (SP). Plano Diretor de Desenvolvimento Turístico do Município de Piracicaba. Disponível em: http://www.setur.piracicaba.sp.gov.br/website/images/downloads/small_pddt_piracicaba.pdf. Acesso em: 10 set. 2015.

PIRENÓPOLIS (GO). Plano Municipal de Turismo de Pirenópolis (GO) 2012-2016. Disponível em: http://www.pirenopolis.go.gov.br/uploads/2013/05/Plano_municipal_turistico_de_Pirenopolis.pdf. Acesso em: 21 ago. 2015.

ROSANA. Diagnóstico Turístico do Município de Rosana (SP). Disponível em: http://www.rosana.sp.gov.br/diagnostico-turistico/DIAGNOSTICO-TURISTICO-ROSANA.pdf. Acesso em: 12 ago. 2015.

SÃO PAULO (SP). Plano de Turismo Municipal 2015-2018. Disponível em: http://imprensa.spturis.com.br/wp-content/uploads/downloads/2015/06/platum-2015-2018.pdf. Acesso em: 25 ago. 2015.

SÃO PAULO. Portal da Secretaria de Turismo do Estado de São Paulo. Disponível em: http://www.turismo.sp.gov.br. Acesso em: 15 ago. 2015.

INSTITUTO DE PESQUISAS TECNOLÓGICAS DO ESTADO DE SÃO PAULO S/A (IPT). Bases para o Desenvolvimento Socioeconômico do Município de Ibirarema. São Paulo (SP), 2014.

CONSÓRCIO INTERMUNICIPAL DO VALE DO PARANAPANEMA (CIVAP). Plano de Desenvolvimento Regional e Local dos Municípios do Vale do Paranapanema. Assis (SP), 2014.

27. Anexos

1. Localização geográfica;
2. Território municipal;
3. Perímetro urbano;
4. Licença de Operação CETESB da Estação de Tratamento de Esgoto;
5. Licença de Operação CETESB do Aterro em Valas;
6. Declaração do Serviço Autônomo de Água e Esgoto de Ibirarema (SAAEI);
7. Atas e Listas de Presença das Reuniões CONTUR;